

О Б Щ И Н А Д У П Н И Ц А

Изх. № ОД26-61-00-157 / 01.04.2026г.

ДО
ОБЩИНСКИ СЪВЕТ
ДУПНИЦА

ОБЩИНСКИ СЪВЕТ 2600
№ 323/02.04.2026.
гр. Дупница

ДОКЛАДНА ЗАПИСКА ОТ ПЪРВАН ДАНГОВ - КМЕТ НА ОБЩИНА ДУПНИЦА

ОТНОСНО: Предоставяне от общинския съвет на земи от общинския поземлен фонд в изпълнение на задълженията по §27, ал.2, т.1 от Преходните и заключителни разпоредби на Закона за изменение и допълнение на Закона за собствеността и ползуването на земеделските земи /ПЗР на ЗИДЗСПЗЗ/ (обн. - ДВ, бр. 62 от 2010 г.) на Поземлен имот с проектен идентификатор 65245.3.395 образуван от Поземлен имот с идентификатор 65245.3.422 по кадастралната карта на село Самораново.

УВАЖАЕМИ ОБЩИНСКИ СЪВЕТНИЦИ,

На основание §27, ал.2 от преходните и заключителни разпоредби към Закона за изменение и допълнение на Закона за собствеността и ползуването на земеделските земи /ПЗР на ЗИДЗСПЗЗ/ (обн. - ДВ, бр. 62 от 2010 г.): “Общинските съвети предоставят земи от общинския поземлен фонд при наличие на едно от следните условия:

1. установяване на границите на земеделските имоти, за които е издадено решение на общинската служба по земеделие за признаване на правото на възстановяване на собствеността в съществуващи или възстановими стари реални граници;

2. изпълнение на съдебни решения за признато право на собственост;

3. обезщетяване на собствениците, чиято собственост не може да бъде възстановена.

Общинска служба по земеделие - гр. Дупница е представила писмо /мотивирано искане/ до Кмета на Община Дупница, прието с вх. № ОД26-58-01-57/26.02.2026 г. за предоставяне на Поземлен имот с проектен идентификатор 65245.3.395 с площ 1.852 дка., по кадастралната карта на село Самораново за възстановяване правото на собственост на наследниците на Димитър Васев Стефанов на основание §27, ал.2, т.1 от Преходните и заключителни разпоредби към Закона за изменение и допълнение на Закона за собствеността и ползуването на земеделските земи /ПЗР на ЗИДЗСПЗЗ/ (обн. - ДВ, бр. 62 от 2010 г.).

С Решение № С-55/28.03.1993 г. по заявление с вх. №1338/31.10.1991 г., Поземлена комисия - гр. Дупница е признала правото на собственост на наследниците на Димитър Васев Стефанов за имот в местността “Таушаница” (т.4) в съществуващи (възстановими) стари реални граници в землището на село Самораново.

След установяване границите на имота и координирането му върху действащата кадастрална карта по реда на чл. 45е от ППЗСПЗЗ от правоспособно лице от ЗКИР е установено, че имотът в м. “Таушаница” съответства на поземлен имот с проектен идентификатор 65245.3.395, образуван от поземлен имот с идентификатор 65245.3.422, по кадастралната карта на село Самораново, актуван с Акт за частна общинска собственост №6384/09.03.2026 год.

Изготвен е протокол по чл.45е ал.4 от ППЗСПЗЗ с нанесени координати на заснетите гранични точки.

При установяване границите на идентифицираният имот са спазени всички изисквания на ЗСПЗЗ, ППЗСПЗЗ и ЗКИР, като ОСЗ-Дупница не е установила несъответствия между скицата-проект и решението за признато право на възстановяване на собствеността по отношение на местоположението на имота и/или допустимите отклонения в размера на имота.

Предлагам Общински съвет Дупница да вземе решение за предоставяне на имот от общинския поземлен фонд с цел признаване на правото на възстановяване на собствеността в съществуващи или възстановими стари реални граници на наследниците на Димитър Васев Стефанов съгласно Решение № С-55/28.03.1993 г. на Поземлена комисия - гр.Дупница и скица-проект № 15-3250112/11.12.2025 г., както следва:

Поземлен имот с проектен идентификатор 65245.3.395 по кадастралната карта на село Самораново, с площ по скица проект 15-3250112/11.12.2025 г., - 1.852 дка., начин на трайно ползване: Нива, образуван от ПИ с идентификатор 65245.3.422 по кадастралната карта на село Самораново, с площ 1.852 дка., с начин на трайно ползване: Нива.

На основание чл.21, ал.1, т.8 и чл.27, ал.4 и ал.5 от Закона за местното самоуправление и местната администрация, §27, ал.2, т.1 от Преходните и заключителни разпоредби към Закона за изменение и допълнение на Закона за собствеността и ползуването на земеделските земи (обн. - ДВ, бр. 62 от 2010 г. и доп. ДВ, бр.61 от 2016 год.) и чл.45ж, ал.2 от Правилника за прилагане на Закона за собствеността и ползуването на земеделските земи, предлагам следното :

Проект:

РЕШЕНИЕ

1.Общински съвет Дупница предоставя за възстановяване земи от общинския поземлен фонд, с цел признаване на правото на възстановяване на собствеността в съществуващи или възстановими стари реални граници на наследниците на Димитър Васев Стефанов, съгласно Решение № С-55/28.03.1993 г., по заявление с вх. №1338/31.10.1991 г., на Поземлена комисия - гр.Дупница и скица-проект № 15-3250112/11.12.2025 г., както следва:

Поземлен имот с проектен идентификатор 65245.3.395 по кадастралната карта на село Самораново, с площ по скица проект 15-3250112/11.12.2025 г., - 1.852 дка., начин на трайно ползване: Нива, образуван от ПИ с идентификатор 65245.3.422 по кадастралната карта на село Самораново, с площ 1.852 дка., с начин на трайно ползване: Нива.

2. На основание чл.45ж, ал.2 от ППЗСПЗЗ Решението да се връчи по реда на Административнопроцесуалния кодекс на лицата по чл. 45д, ал. 2 и служебно - на Общинска служба по земеделие гр. Дупница.


ВНОСИТЕЛ:
ПЪРВАН ДАНГОВ
КМЕТ НА ОБЩИНА ДУПНИЦА



МК



РЕПУБЛИКА БЪЛГАРИЯ
МИНИСТЕРСТВО НА РЕГИОНАЛНОТО РАЗВИТИЕ И БЛАГОУСТРОЙСТВОТО И
МИНИСТЕРСТВО НА ПРАВОСЪДИЕТО
ОБЩИНА ДУПНИЦА, ОБЛАСТ КЮСТЕНДИЛ
БУЛСТАТ 000261630



УТВЪРЖДАВАМ:

Вписване по ЗС/ПВ

(подпис и печат)

СЛУЖБА ПО ВПИСВАНИЯ

КМЕТ НА ОБЩИНА:

СЪДИЯ ПО ВПИСВАНИЯТА:


Първан Дангов
(име и фамилия)

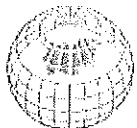
(име и фамилия)

А К Т № 6384
ЗА ЧАСТНА ОБЩИНСКА СОБСТВЕНОСТ

Регистър II
Досие 6384

1. ДАТА НА СЪСТАВЯНЕ	09.03.2026 год.
2. ПРАВНО ОСНОВАНИЕ	Чл.56, ал.1 от Закона за общинската собственост и Протоколно решение №1 от 04.06.2012 год., одобрено със Заповед №РД-05-76 от 07.06.2012 год. на Директора на Областна дирекция "Земеделие" гр.Кюстендил
3. ВИД И ОПИСАНИЕ НА ИМОТА	Поземлен имот с идентификатор 65245.3.422 /землище шестдесет и пет хиляди двеста четиридесет и пет, кадастрален район три, имот четиристотин двадесет и две/ по кадастралната карта и кадастралните регистри на с. Самораново, община Дупница, област Кюстендил, одобрени със Заповед №300-5-61/05.08.2004 г. на Изпълнителния директор на Агенция по геодезия, картография и Продължава в забележки
4. МЕСТОНАХОЖДЕНИЕ НА ИМОТА	Област с административен център Кюстендил, с. Самораново, община Дупница, област Кюстендил, ул. Неизвестна, поземлен имот с идентификатор 65245.3.422, по кадастралната карта и кадастралните регистри на с. Самораново.
5. ГРАНИЦИ НА ИМОТА	65245.3.488, 65245.3.473, 65245.3.423, 65245.3.421

6. ДАНЪЧНА ОЦЕНКА НА ИМОТА КЪМ МОМЕНТА НА УТВЪРЖДАВАНЕ НА АКТА:	140.60 € /сто и четиридесет евро и шестдесет евроцента/
7. СЪСОБСТВЕНИЦИ	Няма
8. НОМЕР И ДАТА НА СЪСТАВЕНИ ПО – РАНО АКТОВЕ	Няма
9. ПРЕДОСТАВЕНИ ПРАВА ЗА УПРАВЛЕНИЕ: Имотът се управлява от кмета на Община Дупница на основание чл.12, ал.5 от Закона за общинската собственост	
10. АКТОСЪСТАВИТЕЛ: МАРИАНА КРУМОВА - ГЛАВЕН ЕКСПЕРТ "ОС И АП" <div style="text-align: right; margin-right: 50px;">  (ПОДПИС) </div>	
11. ЗАБЕЛЕЖКИ Към графа 3. Вид и описание на имота кадастър, последно изменение на кадастралната карта и кадастралните регистри, засягащо поземления имот: няма извършено изменение на КККР със заповед, с адрес на поземления имот: Самораново, ул.Неизвестна, с площ: 1 852 кв.м /хиляда осемстотин петдесет и два квадратни метра/, трайно предназначение на територията: Земеделска, начин на трайно ползване: Друг вид нива, категория на земята: 4 /четвърта/, предишен идентификатор: няма, номер по предходен план: 540009. Имотът не съдържа сгради	



СКИЦА НА ПОЗЕМЛЕН ИМОТ

№15-305575-27.02.2026 г.

Поземлен имот с идентификатор 65245.3.422

По кадастралната карта и кадастралните регистри на с. Самораново, общ. Дупница, обл. Кюстендил, одобрени със Заповед №300-5-61/05.08.2004 г. на **ИЗПЪЛНИТЕЛЕН ДИРЕКТОР НА АГКК**

Последно изменение на кадастралната карта и кадастралните регистри, засягащо поземления имот: **няма извършено изменение на КККР със заповед**

Адрес на поземления имот: с. Самораново, ул. **Неизвестна**

Площ: **1852 кв.м**

Трайно предназначение на територията: **Земеделска**

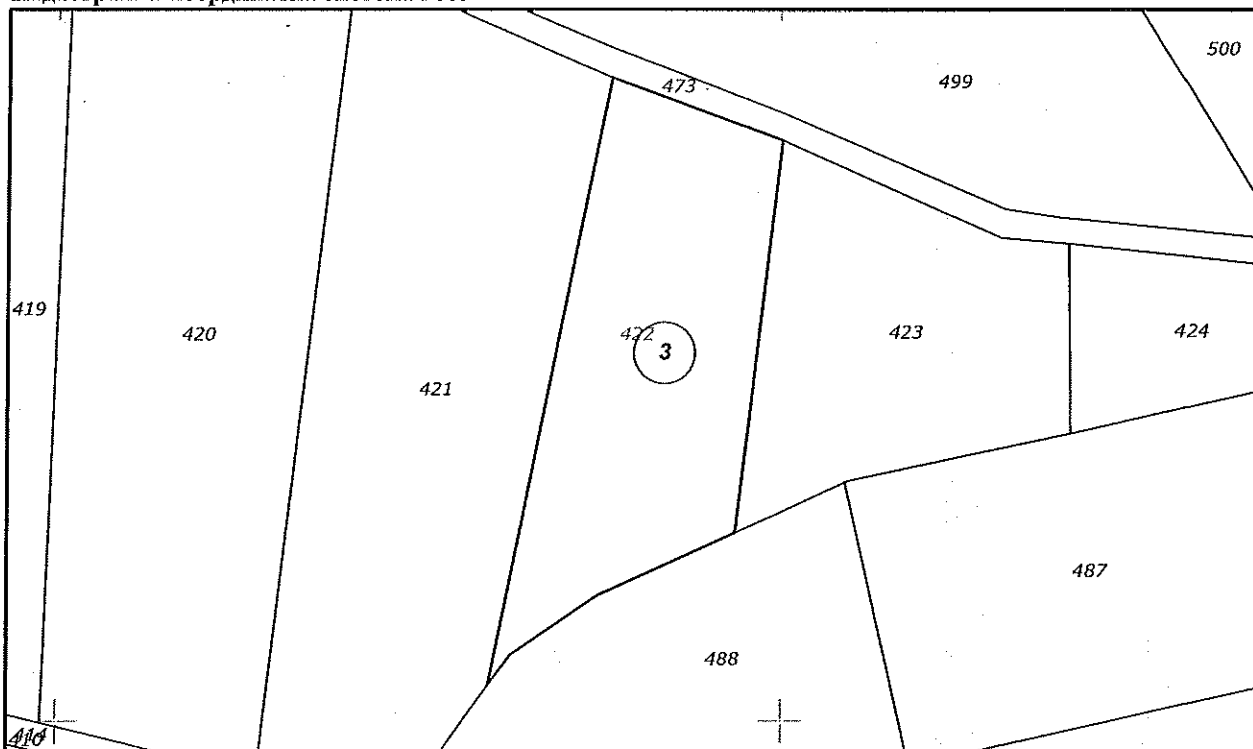
Начин на трайно ползване: **Друг вид нива**

Категория на земята при неполивни условия: **4**

Предишен идентификатор: **няма**

Номер от предходен план: **540009**

Кадастрална координатна система 2005



М 1 : 1000

Съседни: 65245.3.488, 65245.3.473, 65245.3.423, 65245.3.421

Собственици по данни от КРНИ:

Скица №15-305575-27.02.2026 г.,

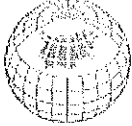
издадена въз основа на

Заявление №01-146365-27.02.2026 г.

Код за достъп: 32ac6f7d86e6

ВЕРНО С ЕЛЕКТРОННО ПОДПИСАНИЕ ОРИГИНАЛ
Име и фамилия: *Мария Кръстова*
Дата: *27.02.2026* Подпис: *[Signature]*





Земни по чл.19 от ЗСПЗЗ

Ид. част 1/1, площ 1853 кв. м от правото на собственост

Решение на ПК по чл.14, ал.1, т.1 от ЗСПЗЗ (чл.18ж, ал.1 от ППЗСПЗЗ) за възстановяване на право на собственост в стари реални граници от 01.01.1900г., издаден от ПОЗЕМЛЕНА КОМИСИЯ ДУПНИЦА

Временно стопанисвани от общината


Ид. част 1/1, площ 1853 кв. м от правото на собственост

Решение на ПК по чл.14, ал.1, т.1 от ЗСПЗЗ (чл.18ж, ал.1 от ППЗСПЗЗ) за възстановяване на право на собственост в стари реални граници от 01.01.1900г., издаден от ПОЗЕМЛЕНА КОМИСИЯ ДУПНИЦА

Носители на вещни и други права по данни от КРНИ:

Няма данни

Имотът попада в следните зони на ограничение: **няма данни**

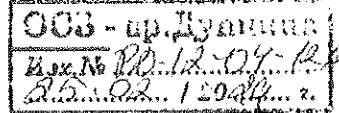




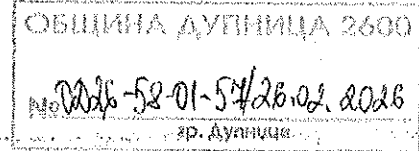
РЕПУБЛИКА БЪЛГАРИЯ
МИНИСТЕРСТВО НА ЗЕМЕДЕЛИЕТО И ХРАНИТЕ

ОБЛАСТНА ДИРЕКЦИЯ "ЗЕМЕДЕЛИЕ" - КЮСТЕНДИЛ
ОБЩИНСКА СЛУЖБА ПО ЗЕМЕДЕЛИЕ - ГР. ДУПНИЦА
2600, Дупница, пл. "Македония" №3, тел./факс 0701/ 5-23-64, Е-mail oszg_dupnica@abv.bg

ДО
КМЕТА
НА ОБЩИНА ДУПНИЦА
ГРАД ДУПНИЦА
ПЛ. "СВОБОДА" №1



КОПИЕ
ПРЕДСЕДАТЕЛ НА ОБЩИНСКИ СЪВЕТ
ГРАД ДУПНИЦА
ПЛ. "СВОБОДА" №1



КОПИЕ
МИХАИЛ СТОЯНОВ ДИМИТРОВ
СЕЛО САМОРАНОВО
УЛИЦА „ГЕОРГИ ДИМИТРОВ“ №60

МОТИВИРАНО ИСКАНЕ

на основание чл.45ж, ал.1 от ППЗСПЗЗ във връзка с §27, ал.2, т.1 от ПЗР на
ЗИДЗСПЗЗ (ДВ, бр.62 от 2010 г.)

УВАЖАЕМИ ГОСПОДИН ДАНГОВ,

С Решение № С-55/28.03.1993 г. по заявление вх.№ 1338/31.10.1991 г.,
Поземлена комисия - гр. Дупница е признала правото на собственост на
наследниците на Димитър Васев Стефанов за имот в м."Таушаница" (т.4) в
съществуващи (възстановими) стари реални граници в землището на село
Самораново.

След установяване границите на имота и координирането му върху
действащата кадастрална карта по реда на чл.45е от ППЗСПЗЗ от правоспособно
лице по ЗКИР е установено, че имотът в м."Таушаница" съответства на поземлен
имот с проектен идентификатор 65245.3.395, образуван от поземлен имот с
идентификатор 65245.3.422, по кадастралната карта на село Самораново.

Изготвен е протокол по чл.45е, ал.4 от ППЗСПЗЗ с нанесени координати на
заснетите гранични точки.


При установяване на границите на идентифицираният имот са спазени
всички изисквания на ЗСПЗЗ, ППЗСПЗЗ и ЗКИР, като ОСЗ-Дупница не е
установила несъответствия между екшната-проект и решението за признато
право на възстановяване на собствеността по отношение на местоположението
на имота и/или допустимите отклонения в размера на имота.

Моля на основание чл.45ж, ал.2 от ППЗСПЗЗ и §27, ал.2, т.1 от ПЗР на
ЗИДЗСПЗЗ (ДВ, бр.62 от 2010 г.) в изпълнение на задълженията си, Общинският
съвет на град Дупница да предостави поземлен имот с проектен идентификатор
65245.4.395 с площ от 1,852 дка по кадастралната карта на село Самораново,

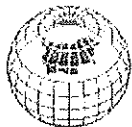
съгласно скица-проект №15-3250112-11.12.2025 г. издадена от СГКК-Кюстендил, за възстановяване право на собственост на наследниците на Димитър Васев Стефанов по заявление вх.№ 1338/31.10.1991 г;

Приложение:

- Искане вх.№ ПО-15-125/06.10.2025 г.;
- Решение № С-55/28.03.1993 г. по заявление вх.№ 1338/31.10.1991 г.;
- Скица – проект № 15-3250112-11.12.2025 г. издадена от СГКК-Кюстендил;



Началник ОСЗ:.....
гр. Дупница /И. Кацарска /



СКИЦА - ПРОЕКТ
№15-3250112-11.12.2025 г.
на поземлен имот с идентификатор: 65245.3.395

Скицата-проект е издадена въз основа на приет проект за изменение на кадастралната карта и кадастралните регистри с Удостоверение №25-362069-27.11.2025 г., издадено по Заявление №01-923966-22.11.2025 г.

Проектът изменя кадастралната карта и кадастралните регистри на с. Самораново, община Дупница, област Кюстендил, одобрени със Заповед №300-5-61/05.08.2004 г., издадена от **ИЗПЪЛНИТЕЛЕН ДИРЕКТОР НА АГКК**; последно изменение на кадастралната карта и кадастралните регистри, засягащо поземления имот: **няма извършено изменение на ККР със заповед.**

• Проектен имот с идентификатор **65245.3.395** с площ **1852 кв.м**
трайно предназначение на територията: **Земеделска**
начин на трайно ползване: **Нива**
категория: **5**
при съсед:

имот с идентификатор **65245.3.488** и площ **19033 кв.м,**
имот с идентификатор **65245.3.473** и площ **1070 кв.м,**
имот с идентификатор **65245.3.423** и площ **1621 кв.м,**
имот с идентификатор **65245.3.421** и площ **3538 кв.м**

изменя кадастралната карта за територията на поземлените имоти, като отнема площ:

• **1852 кв.м** от имот с идентификатор **65245.3.422** с адрес **няма данни**

площ: **1852 кв.м**

трайно предназначение на територията: **Земеделска**

начин на трайно ползване: **Друг вид нива**

категория: **0**

собственици по данни от КРНИ:

Земни по чл.19 от ЗСПЗЗ

въз основа на документ: **Решение на ПК по чл.14, ал.1, т.1 от ЗСПЗЗ (чл.18ж, ал.1 от ППЗСПЗЗ)** за възстановяване на право на собственост в стари реални граници издаден от **ПОЗЕМЛЕНА КОМИСИЯ ДУПНИЦА**

Временно стопанисвани от общината

въз основа на документ: **Решение на ПК по чл.14, ал.1, т.1 от ЗСПЗЗ (чл.18ж, ал.1 от ППЗСПЗЗ)** за възстановяване на право на собственост в стари реални граници издаден от **ПОЗЕМЛЕНА КОМИСИЯ ДУПНИЦА**

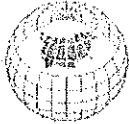
носител на вещни и други права:

Скица-проект №15-3250112-11.12.2025 г.,

издадена въз основа на

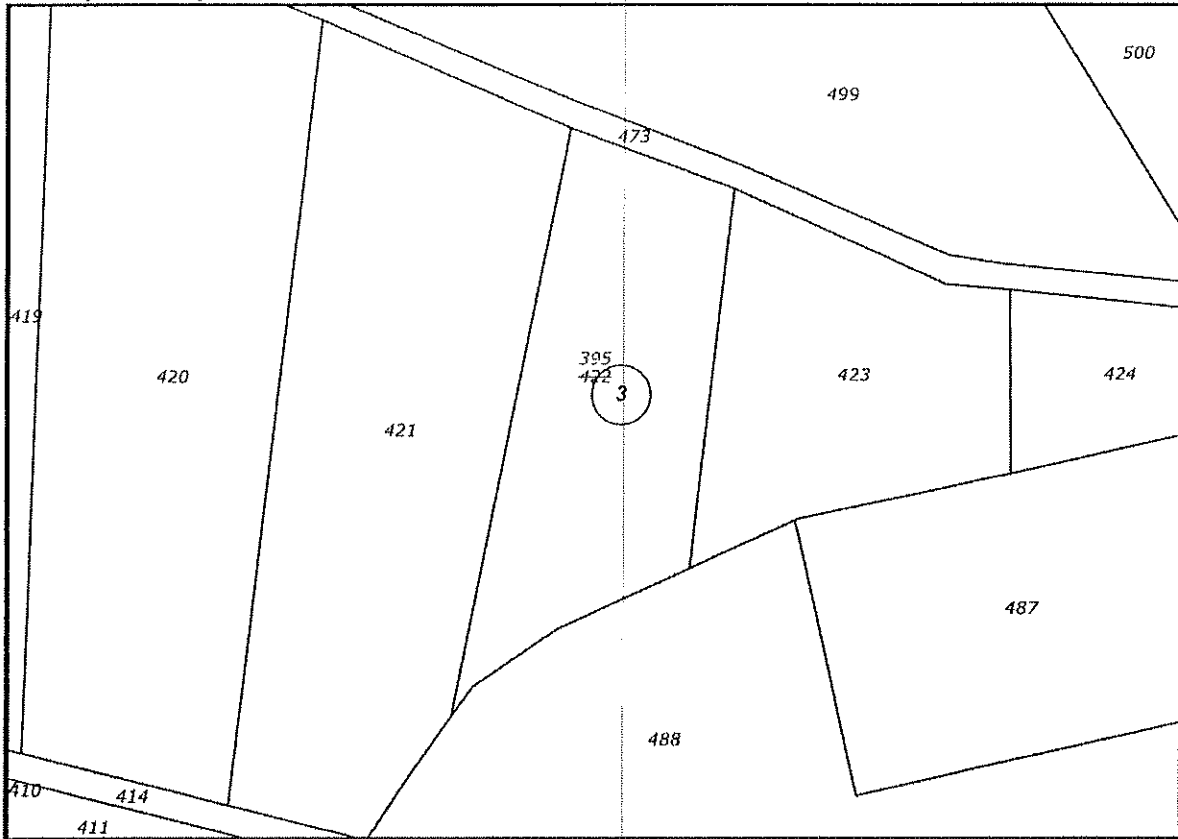
Заявление №01-976672-10.12.2025 г.

Код за достъп: 3155ea768d22



Няма данни

Кадастрална координатна система 2005



М 1 : 1000

Нова точка №	ПРОЕКТНИ КООРДИНАТИ	
	X [m]	Y [m]
1	4683926.18	305893.74
2	4683980.32	305900.22
3	4683988.93	305876.67
4	4683905.03	305859.66
5	4683909.22	305862.71
6	4683917.44	305874.79
7	4683926.09	305893.71



Anton Nikolov
(M. Kazarska)

Digitally signed by ANTON NIKOLOV
MLADENOV
Date: 2025.12.11 16:37:28 +02:00
Reason:
Location:

инж. Анна Терзииска
12.12.2025г.

Скица-проект №15-3250112-11.12.2025 г.,
издадена въз основа на
Заявление №01-976672-10.12.2025 г.
Код за достъп: 3155ea768d22

CN=NINA DIMCHOVA TERZIYSKA
C=BG
O=Geodesy Cartography and Cadastre Agency
E=terziiska.n@cadastre.bg
11.12.2025 10:42:51

ПОЗЕМЛЕНА КОМИСИЯ
гр. ДУПНИЦА
ЕКАТТЕ 68789
Община ДУПНИЦА
Област СОФИЙСКА

РЕШЕНИЕ No C-55

За възстановяване правото на собственост на земи в
съществуващи или възстановими стари реални граници
в землището на село САМОРАНОВО

Днес, 28.03.1993 г., поземлената комисия в гр. ДУПНИЦА,
община ДУПНИЦА, област СОФИЙСКА е състав:

ПРЕДСЕДАТЕЛ: ВОГДАН БОНЕВ
СЕКРЕТАР : ГЕОРГИ КОСТАДИНОВ

ЧЛЕНОВЕ:
1. НИКОЛА ПАНЧЕВ
2. КРЪСТЮ КРЪСТЕВ
3. КРЪСТЮ КРЪСТЕВ
4. ГЕОРГИ ПОПОВ
5. ЛИМОНКА ПАНЧЕВА

като разглежда преписката по заявление вх. No 1338 от 31.10.1991 г.
и представените писмени доказателства от СТОЯН ДИМИТРОВ СТЕФАНОВ
за възстановяване правото на собственост на наследниците на
ДИМИТЪР ВАСЕВ СТЕФАНОВ бивш жител на село САМОРАНОВО, общ.
ДУПНИЦА, обл. СОФИЙСКА по удостоверение за наследници No 142,
на основание чл. чл. 18ж, ал.1, 18з, ал.1 от ППЗСПЗЗ и протоколи
No от г. по чл.18г, No от г. по
чл.18г и No от г. по чл.18е от ППЗСПЗЗ,

РЕШИ:

I. ПРИЗНАВА ПРАВОТО НА СОБСТВЕНОСТ
на наследниците на ДИМИТЪР ВАСЕВ СТЕФАНОВ в съществуващи
(възстановими) стари реални граници на следните имоти:

1. Нива от 0.700 гка (нула гка и седемстотин кв.м), шеста
категория, находящ се в землището на село САМОРАНОВО в местността
ДРАГОВИЦА, при граници (съсеги):
.....
заявен с пореден No 1 от заявлението и установен с
Опис-декларация

2. Нива от 0.400 гка (нула гка и четиристотин кв.м), шеста
категория, находящ се в землището на село САМОРАНОВО в местността
КАЛЕТО, при граници (съсеги):
.....
заявен с пореден No 2 от заявлението и установен с
Опис-декларация

3. Нива от 0.500 гка (нула гка и петстотин кв.м), шеста
категория, находящ се в землището на село САМОРАНОВО в местността
ТУРСКИ ГРОВИЩА, при граници (съсеги):
.....
заявен с пореден No 3 от заявлението и установен с
Опис-декларация

4. Нива от 1.900 гка (един гка и деветстотин кв.м), пета

категория, находящ се в землището на село САМОРАНОВО в местността
ТАУШАНИЦА, при граници (съсеги):

.....
.....
заявен с пореден No 4 от заявлението и установен с
Опис-декларация

5. Нива от 0.900 гка (нула гка и деветстотин кв.м), находящ
се в землището на село САМОРАНОВО в местността НИШАНО, при
граници (съсеги):

.....
.....
заявен с пореден No 5 от заявлението и установен с
Опис-декларация

6. Нива от 0.700 гка (нула гка и седемстотин кв.м), четвърта
категория, находящ се в землището на село САМОРАНОВО в местността
СТЕЖИВО, при граници (съсеги):

.....
.....
заявен с пореден No 6 от заявлението и установен с
Опис-декларация

7. Нива от 1.100 гка (един гка и сто кв.м), четвърта
категория, находящ се в землището на село САМОРАНОВО в местността
НАД ГРОВИЩАТА, при граници (съсеги):

.....
.....
заявен с пореден No 7 от заявлението и установен с
Опис-декларация

8. Нива от 1.700 гка (един гка и седемстотин кв.м), пета
категория, находящ се в землището на село САМОРАНОВО в местността
ДРЕНСКИ РИД, при граници (съсеги):

.....
.....
заявен с пореден No 8 от заявлението и установен с
Опис-декларация

9. Нива от 1.500 гка (един гка и петстотин кв.м), четвърта
категория, находящ се в землището на село САМОРАНОВО в местността
КАМИЛЧЕТО, при граници (съсеги):

.....
.....
заявен с пореден No 9 от заявлението и установен с
Опис-декларация

10. Ливада от 1.200 гка (един гка и двеста кв.м), четвърта
категория, находящ се в землището на село САМОРАНОВО в местността
ПЛЕШКА КОРИЯ, при граници (съсеги):

.....
.....
заявен с пореден No 10 от заявлението и установен с
Опис-декларация

11. Нива от 0.300 гка (нула гка и триста кв.м), пета
категория, находящ се в землището на село САМОРАНОВО в местността
ОТОВИЦА, при граници (съсеги):

.....

стр. 3 към решение No С-55/28.03.1993 г. по чл.18ж, ал.1 от ПНЗСПЗЗ
на ПОЗЕМЛЕНА КОМИСИЯ гр. ДУПНИЦА, община ДУПНИЦА

.....
заявен с пореден No 11 от заявлението и установен с
Опис-декларация

II. ВЪЗСТАНОВЯВА ПРАВОТО НА СОБСТВЕНОСТ
на наследниците на ДИМИТЪР ВАСЕВ СТЕФАНОВ в съществуващи
(възстановими) стари реални граници на следните имоти:

1. Нива от 0.700 гка (нула гка и седемстотин кв.м), шеста
категория, находящ се в землището на село САМОРАНОВО в местността
ДРАГОВИЦА, при граници (съсед):

.....
заявен с пореден No 1 от заявлението и установен с
Опис-декларация

2. Нива от 0.400 гка (нула гка и четиристотин кв.м), шеста
категория, находящ се в землището на село САМОРАНОВО в местността
КАЛИТО, при граници (съсед):

.....
заявен с пореден No 2 от заявлението и установен с
Опис-декларация

3. Нива от 0.500 гка (нула гка и петстотин кв.м), десета
категория, находящ се в землището на село САМОРАНОВО в местността
ТУРКИ ГРОВИЩА, при граници (съсед):

.....
заявен с пореден No 3 от заявлението и установен с
Опис-декларация

4. Нива от 1.900 гка (един гка и деветстотин кв.м), пета
категория, находящ се в землището на село САМОРАНОВО в местността
ТАУРАНИЦА, при граници (съсед):

.....
заявен с пореден No 4 от заявлението и установен с
Опис-декларация

5. Нива от 0.900 гка (нула гка и деветстотин кв.м), находящ
се в землището на село САМОРАНОВО в местността НИШАНО, при
граници (съсед):

.....
заявен с пореден No 5 от заявлението и установен с
Опис-декларация

6. Нива от 0.700 гка (нула гка и седемстотин кв.м), четвърта
категория, находящ се в землището на село САМОРАНОВО в местността
СТЕБИВО, при граници (съсед):

.....
заявен с пореден No 6 от заявлението и установен с
Опис-декларация

7. Нива от 1.100 гка (един гка и сто кв.м), четвърта
категория, находящ се в землището на село САМОРАНОВО в местността
НАД ГРОВИЩАТА, при граници (съсед):

.....
заявен с пореден No 7 от заявлението и установен с
Опис-декларация

8. Нива от 1.700 гка (един гка и седемстотин кв.м), пета
категория, находящ се в землището на село САМОРАНОВО в местността
ДРЕНСКИ РИД, при граници (съсеги):

.....
заявен с пореден No 8 от заявлението и установен с
Опис-декларация

9. Нива от 1.500 гка (един гка и петстотин кв.м), четвърта
категория, находящ се в землището на село САМОРАНОВО в местността
КАМИЛЧЕТО, при граници (съсеги):

.....
заявен с пореден No 9 от заявлението и установен с
Опис-декларация

10. Ливада от 1.200 гка (един гка и двеста кв.м), четвърта
категория, находящ се в землището на село САМОРАНОВО в местността
ПЛЕШКА КОРИЯ, при граници (съсеги):

.....
заявен с пореден No 10 от заявлението и установен с
Опис-декларация

III. ОТКАЗВА ДА ВЪЗСТАНОВИ

правото на собственост в съществуващи (възстановими) стари реални
граници на следните имоти или части от тях:

1. Нива от 0.300 гка (нула гка и треста кв.м), пета
категория, находящ се в землището на село САМОРАНОВО в местността
ОТОВИЦА, при граници (съсеги):

.....
заявен с пореден No 11 от заявлението и установен с
Опис-декларация

Правото на собственост не се възстановява поради:
Имотът попада в разпоредбите на чл.10б, ал.1 от ЗСПЗЗ.

На основание чл.18г, ал.2 ППЗСПЗЗ, заявителят е уведомен с писмо
No/..... г.


Решението може да се обжалва чрез ПК през районния
съд в 14-дневен срок от съобщението.

стр.5 към решение No С-55/28.03.1993 г. по чл.18ж, ал.1 от ППЗСПЗЗ
наПОЗЕМЛЕНА КОМИСИЯ гр. ДУПНИЦА, община ДУПНИЦА

Забележка: За издаване на констатиращ нотариален акт и сделки със
земяделски имот е необходима скица с точните размери на имота.

Решението е взето
в септа на 14.03.1994г.

Патристик 003
гр. Дупница (Н. Караева)



ПРЕДСЕДАТЕЛ: (п.) Б. Бонев.

СЕКРЕТАР: (п.) Г. Костадинов

ЧЛЕНОВЕ:

1. (п.) Н. Панчев

2.

3. (п.) К. Крастев

4. (п.) Г. Попов

5. (п.) Д. Панчева

