


# ОБЩИНА ДУПНИЦА

Изх. № 02026-61-90-235/23.04.2026г.



ДО  
ОБЩИНСКИ СЪВЕТ  
ДУПНИЦА

## ДОКЛАДНА ЗАПИСКА ОТ ПЪРВАН ДАНГОВ – КМЕТ НА ОБЩИНА ДУПНИЦА

**ОТНОСНО:** Вземане на решение за продажба на поземлен имот с идентификатор 65245.6.152 по кадастралната карта на с.Самораново, земеделска земя, с начин на трайно ползване: Нива, представляващ имот по чл. 19 от ЗСПЗЗ, временно стопанисван от Община Дупница

### УВАЖАЕМИ ОБЩИНСКИ СЪВЕТНИЦИ,

Поземлен имот с идентификатор 65245.6.152 /землище шестдесет и пет хиляди двеста четиридесет и пет, кадастрален район шест, имот сто петдесет и две/ село Самораново, община Дупница, област Кюстендил по кадастралната карта и кадастралните регистри, одобрени със Заповед №300-5-61 от 05.08.2004 год. на Изпълнителния директор на Агенция по геодезия, картография и кадастър, последно изменение на кадастралната карта и кадастралните регистри, засягащо поземления имот: няма извършено изменение на КККР със заповед, с адрес: село Самораново, с площ: 576 кв.м. /петстотин седемдесет и шест квадратни метра/, с трайно предназначение на територията: Земеделска, начин на трайно ползване: Нива, категория на земята при неполивни условия: 4 /четвърта/, предишен идентификатор: няма, номер по предходен план: 30052 /тридесет хиляди и петдесет и две/, е предаден на Община Дупница за временно стопанисване с Протоколно решение №1 от 04.06.2012 год., одобрено със Заповед № РД-05-76 от 07.06.2012 год. на Директора на Областна дирекция "Земеделие" гр. Кюстендил.

Имотът представлява земеделска земя по чл. 19 от ЗСПЗЗ – земя, останала след възстановяване правата на собствениците и предадена за временно стопанисване на общината.

Съгласно чл. 19 от ЗСПЗЗ Общината стопанисва и управлява земеделската земя, останала след възстановяването на правата на собствениците. След влизане в сила на плана за земеразделяне и одобрената карта на съществуващи и възстановими стари реални граници земите стават общинска собственост.

След актуването им като общинска собственост същите придобиват статут на частна общинска собственост и подлежат на разпореждане по реда на ЗОС.

Описаният по – горе имот е актуван за частна общинска собственост с Акт за общинска собственост №2268/20.06.2013 год., вписан в Служба по вписванията под №19, том: 9, вх. р-р №2274 от 27.06.2013 год.

Изготвената пазарна оценка на поземлен имот, изготвена от експерт-оценител на земеделска земя с идентификатор 65245.6.152 по КК на с.Самораново е в размер на 1 761. 13 € /хиляда седемстотин шестдесет и едно евро и тринадесет евроцента/. Съгласно чл. 45 от Закон за данък върху добавената

стойност продажбата на незастроена земя, която не е урегулиран поземлен имот (УПИ), е освободена доставка.

Данъчната оценка на поземления имот е 43. 70 € /четиридесет и три евро и седемдесет евроцента/, съгласно удостоверение за данъчна оценка по чл.264, ал.1 от ДОПК, с изх. №6003001389/21.04.2026 год.

Имотът не е включен в Годишната програма за управление и разпореждане с имоти – общинска собственост в Община Дупница за 2026 год. в част III, т. Б. „Имоти, които Община Дупница има намерение да продаде“.

С оглед ефективното управление на общинската собственост и необходимостта от реализиране на приходи в общинския бюджет, считам за целесъобразно имотът да бъде продаден чрез публичен търг с явно наддаване, при начална тръжна цена, определена въз основа на изготвената пазарна оценка от лицензиран оценител.

На основание чл.21, ал.1, т.8 и т.12 във връзка с чл.27, ал.4 и ал.5 и чл. 52, ал.5, т.1 от Закона за местното самоуправление и местната администрация, чл. 35, ал. 1 от ЗОС и чл. 19 от ЗСПЗЗ, чл.46., ал.1 от Наредбата за реда за придобиване, управление и разпореждане с общинско имущество /приета с Решение №8/31.01.2008 год. на Общински съвет Дупница/, предлагам следното:

Проект:

## РЕШЕНИЕ

1. Общински съвет Дупница допълва Програмата за управление и разпореждане с имотите общинска собственост в Община Дупница за 2026 год. в част III, т.Б “Имоти, които Община Дупница има намерение да продаде”, със следния имот: Поземлен имот с идентификатор 65245.6.152 /землище шестдесет и пет хиляди двеста четиридесет и пет, кадастрален район шест, имот сто петдесет и две/ село Самораново, община Дупница, област Кюстендил по кадастралната карта и кадастралните регистри, одобрени със Заповед №300-5-61 от 05.08.2004 год. на Изпълнителния директор на Агенция по геодезия, картография и кадастър, последно изменение на кадастралната карта и кадастралните регистри, засягащо поземления имот: няма извършено изменение на КККР със заповед, с адрес: село Самораново, с площ: 576 кв.м. /петстотин седемдесет и шест квадратни метра/, с трайно предназначение на територията: Земеделска, начин на трайно ползване: Нива, категория на земята при неполивни условия: 4 /четвърта/, предишен идентификатор: няма, номер по предходен план: 30052 /тридесет хиляди и петдесет и две/.

2. Взема решение за продажба чрез публичен търг с явно наддаване на следния общински недвижим имот: Поземлен имот с идентификатор 65245.6.152 /землище шестдесет и пет хиляди двеста четиридесет и пет, кадастрален район шест, имот сто петдесет и две/ село Самораново, община Дупница, област Кюстендил по кадастралната карта и кадастралните регистри, одобрени със Заповед №300-5-61 от 05.08.2004 год. на Изпълнителния директор на Агенция по геодезия, картография и кадастър, последно изменение на кадастралната карта и кадастралните регистри, засягащо поземления имот: няма извършено изменение на КККР със заповед, с адрес: село Самораново, с площ: 576 кв.м. /петстотин седемдесет и шест квадратни метра/, с трайно предназначение на територията: Земеделска, начин на трайно ползване: Нива, категория на земята при неполивни условия: 4 /четвърта/, предишен идентификатор: няма, номер по предходен план: 30052 /тридесет хиляди и петдесет и две/, с пазарна оценка, изготвената от експерт-оценител на земеделска земя в размер на 1 761. 13 € /хиляда седемстотин шестдесет и едно евро и тринадесет евроцента /, ДДС не се дължи.

3. Общински съвет Дупница определя:

3.1. Начална цена – утвърдената пазарна оценка по т.2 от решението.

3.2.Размер на депозита за участие в търга – 176. 11 € /сто седемдесет и шест евро и единадесет евроцента/, представляващи 10% от началната цена.

3.3.Вид на търга – публичен търг с явно наддаване чрез представяне от участниците на предложенията пред комисията в деня и часа, обявени за провеждане на търга.


3.4. Стъпка на наддаване 10 % /десет процента/ от началната продажна цена.


3.5.Публичният търг с явно наддаване да се проведе най-късно в 30-дневен срок от публикацията на обявяването му.

4.Упълномощава кмета на Община Дупница да проведе процедурите и сключи договора за продажба.

5.Общински съвет определя 30% от постъпленията от реализираната продажба съгл. т.2 от решението да се използва за финансиране за изграждането и за основен и текущ ремонт на социалната и техническата инфраструктура на територията на с. Самораново, Община Дупница, Област Кюстендил.

**ВНОСИТЕЛ:**  
**ПЪРВАН ДАНГОВ**  
**КМЕТ НА ОБЩИНА ДУПНИЦА**







ОБЛАСТ КЮСТЕНДИЛ  
ОБЩИНА ДУПНИЦА  
ОТДЕЛ МДТ  
2600 гр.ДУПНИЦА пл.СВОБОДА N: 1

Изх. № 6003001389 / 21.04.2026 г.

РНУ: c8f78580-47c8-4e88-bf0c-4c6b5b966af6

Искането е получено с вх. № 08-09-582 / 21.04.2026 г. от друга система.

### УДОСТОВЕРЕНИЕ ЗА ДАНЪЧНА ОЦЕНКА ПО ЧЛ.264, АЛ.1 ОТ ДОПК

Настоящото удостоверение се издава на основание чл. 3 от Приложение № 2 към ЗМДТ и чл. 264, ал. 1 от ДОПК на

#### ОБЩИНА ДУПНИЦА

ЕИК по БУЛСТАТ 000261630

Адрес за кореспонденция  
пл. СВОБОДА № 1, гр. ДУПНИЦА 2600

в уверение на това, че съгласно нормите за оценка по Приложение №2 от ЗМДТ за имот находящ се в 2620 с.САМОРАНОВО и представляващ - земеделска земя

Вид зем. земя	Идентификатор	Категория	Площ, кв.м	Дан. оценка €	Дан. оценка лв.
Ниви	65245.6.152	Категория IV	576.00	43.70 €	85.47 лв.

данъчната оценка на гореописания имот е: 43.70 € / 85.47 лв. словом: ЧЕТИРИДЕСЕТ И ТРИ ЕВРО И 70 ЕВРО ЦЕНТА / ОСЕМДЕСЕТ И ПЕТ ЛЕВА И 47 СТОТИНКИ

На основание чл.264, ал.1 от ДОПК, след извършена проверка удостоверявам, че лицата - собственици

1. ОБЩИНА ДУПНИЦА, ЕГН/БУЛСТАТ: 000261630 - няма непогасени задължения за имота  
Удостоверението за данъчна оценка е валидно до 31.12.2026 г.

Прехвърлянето или учредяването на вещни права върху недвижими имоти или наследствени права, включващи недвижими имоти, включването на недвижими имоти или вещни права върху недвижими имоти като непарични вноски в капитала на търговски дружества, вписването на ипотека или особен залог се допуска, ако прехвърлителят, съответно учредителят, ипотекарният длъжник или залогодателят представи декларация, че няма непогасени, подлежащи на принудително изпълнение публични държавни и общински задължения (чл. 264, ал. 1 ДОПК).

Настоящото се издава по искане Вх. № 6003001389/21.04.2026 г., за да послужи пред РАЙОНЕН СЪД ДУПНИЦА.

Удостоверението се издава по данни на ОБЩИНА ДУПНИЦА, актуални към 21.04.2026 г.

Подпис: .....  
Издадено от: ЕМИЛИЯ ВОЙНОВА



Аз , ОБЩИНА ДУПНИЦА ЕГН / ЛНЧ (ЕИК по БУЛСТАТ) 000261630

получих удостоверение с изх. № 6003001389/21.04.2026 г.

Вид изпълнена услуга: УДОСТОВЕРЕНИЕ ЗА ДАНЪЧНА ОЦЕНКА ПО ЧЛ.264, АЛ.1 ОТ ДОПК

Дата на издаване: 21.04.2026 г.

Дата на връчване: ..... Г.

Подпис:

**Д О К Л А Д**  
**ЗА**  
**ПАЗАРНА ОЦЕНКА**

**Обект: ПОЗЕМЛЕН ИМОТ с идентификатор 65245.6.152 по кадастралната карта и кадастралните регистри на с. Самораново, община Дупница, област Кюстендил, одобрени със Заповед №300-5-61/05.08.2004 г. на Изпълнителния директор на Агенция по геодезия, картография и кадастър. Площ 576 кв. м, трайно предназначение на територията: земеделска, начин на трайно ползване: нива, категория при неполивни условия 0/нула/, номер по предходен план: 30052**

**ПИ 65245.6.152 е частна общинска собственост на Община Дупница**

**Местонахождение: с. Самораново, община Дупница, област Кюстендил**

## РЕЗЮМЕ НА ДОКЛАДА

**Обект: ПОЗЕМЛЕН ИМОТ** с идентификатор 65245.6.152 по кадастралната карта и кадастралните регистри на с. Самораново, община Дупница, област Кюстендил, одобрени със Заповед №300-5-61/05.08.2004 г. на Изпълнителния директор на Агенция по геодезия, картография и кадастър. Площ 576 кв. м, трайно предназначение на територията: земеделска, начин на трайно ползване: нива, категория при неполивни условия 0/нула/, номер по предходен план: 30052

ПИ 65245.6.152 е общинска собственост на основание Акт за частна общинска собственост №2268 от 20.06.2013 г.

Адрес на обекта: с. Самораново, община Дупница, област Кюстендил

Предназначение на терена: Земеделска земя

### ЗАКЛЮЧЕНИЕ ЗА ПАЗАРНАТА ЦЕНА НА ОБЕКТА

За оценката на поземлен имот - незастроен ПИ с идентификатор 65245.6.152 по кадастралната карта и кадастралните регистри на с. Самораново, община Дупница, област Кюстендил земеделска земя с размер от 576 кв. м, които ще бъдат обект на бъдеща покупко - продажба на заинтересовано лице, са използвани база данни на аналогови обекти на извършени оферти на подобни имоти, за които стойностите на тези ПИ са се превърнали в цени, които определят степента на изменение на пазарната им стойност под влияние на различни фактори и дадености.

Пазарната цена на поземлен имот с идентификатор 65245.6.152 по кадастралната карта и кадастралните регистри на с. Самораново, община Дупница, област Кюстендил, площ 576 кв. м, категория на земята - нула, собственост на Община Дупница е 1761.13 евро словом:/хиляда седемстотин шестдесет и едно евро и тринадесет цента/, или 3444.48 лева словом:/три хиляди четиристотин четиридесет и четири лева и четиридесет и осем стотинки/

Дата на оценката: 21.04.2026 г.

Дата на приключване на доклада: 21.04.2026 г.

## О П И С А Н И Е   Н А   З А Д А Н И Е Т О

**Предмет на заданието:**

Обект: ПОЗЕМЛЕН ИМОТ с идентификатор 65245.6.152 по кадастралната карта и кадастралните регистри на с. Самораново, община Дупница, област Кюстендил, одобрени със Заповед №300-5-61/05.08.2004 г. на Изпълнителния директор на Агенция по геодезия, картография и кадастър. Площ 576 кв. м, трайно предназначение на територията: земеделска, начин на трайно ползване: нива, категория при неполивни условия 0/нула/, номер по предходен план: 30052

ПИ 65245.6.152 е общинска собственост на основание Акт за частна общинска собственост №2268 от 20.06.2013 г.

Адрес на обекта: с. Самораново, община Дупница, област Кюстендил

**Възложител:** Община Дупница с възлагателно писмо изх. №ОД26-94-Е-636/21.04.2026 г.

**Изпълнител:** Екатерина Антонова Златанова, притежаваща сертификат Рег.№ 810100104 от 21.02.2011 г. на Камарата на независимите оценители в България.

**Обект на оценката:** ПОЗЕМЛЕН ИМОТ с идентификатор 65245.6.152, с. Самораново, земеделска земя, НТП – нива

**Цел на оценката:** *Определяне на пазарната цена на недвижимия имот, земеделска земя, във връзка с бъдещата му покупка - продажба на заинтересовано лице.*

**Ефективна дата на оценката:** 21.04.2026 година

Валидност на оценката : Шестмесечен срок от ефективната дата на изготвяне на оценката.

**Дата на приключване на доклада:** 21.04.2026 година

**Приложен стандарт на стойността:**

**Справедлива пазарната стойност** -- представляваща предполагаемата пазарна цена, срещу която дадена собственост може да се продаде за определено време, при определени условия между независим, информиран и желаещ собственик и независим, информиран и желаещ купувач.

**Използвани методи на оценка:**

**1. Метод на пазарни сравнения/сравнителна стойност/** от оферти с аналогови обекти на ПИ - използвана е възможността за изчисляване на стойността чрез осредняване на близки по време покупателни цени на сравними обекти, коригирана за площ, разстояние, местоположение, категория на земята от заинтересовани физически и юридически лица.

**2. Метод** по Наредбата за реда за определяне на цени на земеделските земи / Загл. Изм. – ДВ, бр.75 от 2006 г., изм. и доп. - ДВ бр. 65 от 8.08.2025 г. /. Цените на земеделските земи изразяват цената в евро на декар в зависимост от началните цени, диференцирани според техния статут, местоположение и други икономически фактури.

## ПАЗАРНА ХАРАКТЕРИСТИКА НА РАЙОН А

Местоположение на региона:

ОБЛАСТ - КЮСТЕНДИЛ

Населено място:	Град;	Село;
Зона:	I; II; III; IV; V; Извън стр.гр. НМ-Зем.земля;	
Земеделска земя		
Привлекателност:	Добра; Добра; Задоволителна; Лоша; Тенденции	
за развитие на района:	Добра; Добра; Задоволителна; Лоша; Тенденции за	
стойността на пазарните,		
наемни, цени на недвижимите имоти:	Добра; Запазват се; Намаляват;	
Пазарно предлагане за отдаване под наем		
от вида на оценявания имот:	Голямо; Добро; Липсва;	
Пазарно търсене за отдаване под наем		
от вида на оценявания имот:	Голямо; Добро; Липсва;	

**Коментар:** Проучванията на оценителя показват, че през последните години има реализиране на сделки със земеделски имоти в зависимост от тяхното местоположение, плодородност, близост до населените места и граничещи с пътна настилка.

### ХАРАКТЕРИСТИКА НА ОБЕКТА

**Правен статут на обекта:**

Обект: ПОЗЕМЛЕН ИМОТ с идентификатор 65245.4.319 е общинска собственост на основание Акт за частна общинска собственост №2268 от 20.06.2013 г. Данъчната оценка на имота към момента на утвърждаване на акта е 39.19 лева словом: /тридесет и девет лева и деветнадесет стотинки/

Върху обекта няма учредени ипотeki и други вещни права.

**Местоположение на имота:**

Зона: I; II; III; IV; V; Извън стр.гр. на НМ – зем.земля  
Жилищен квартал; Земеделска земя; Промислена зона; Граница м/у жилищен квартал;

На главна улица; Местен път; На второстепенна улица; На улица без изход;

**Инженерна инфраструктура на имота:** Извън регулация на населеното място, местен път;

**Коментар:** Имотът с идентификатор 65245.6.152, земеделска земя, незастроен, целият състоящ се от 576 кв. м, се намира извън строителните граници, при съседни имоти с идентификатори: 65245.6.145, 65245.6.151, 65245.6.153, 65245.6.154, 65245.6.158

**Данни за пазара за подобни недвижими имоти:**

- Тенденция за развитие - добра; Пазарно търсене - добро;
- Пазарно предлагане - добро; Степен на развитие - добра.

## ОЦЕНКА НА НЕДВИЖИМИЯ ИМОТ ПО МЕТОДА НА СРАВНЯВАНЕ НА ИМОТИ ОТ ПОДОБЕН ТИП

Методът на сравнителната стойност на сравними обекти от пазара на недвижими имоти, се основава на възможността за определяне на оценката на имота чрез прякото му сравняване на извършени покупки – продажби на подобни, сравними имоти с оценявания.

Алгоритъмът на прилагане на този метод се изразява в:

- Набиране на информация относно извършени сделки на сравними вещи права върху сравними недвижими имоти и изготвяне анализ на продажните цени и при какви условия са сключени самите сделки и имоти отдавани под аренда, наем за определен дългогодишен период от време.
- Определяне на факторите, които оказват влияние върху продажната цена на оценявания имот, както и за моментното състояние на пазара на недвижимите имоти, както и тези влияещи при отдаване на предлагани имоти под аренда в даден момент на търсене на такива.
- Сравняване на влиянието което може да окаже местоположението на сравнимите обекти с това на оценявания имот.
- Сравняване на почвените характеристики /категория на почвите, бонитетни балове, почвени видове и др.п./ за територията на оценявания имот.

### РАЗЧЕТИ ПО МЕТОДА НА ПАЗАРНИТЕ СРАВНЕНИЯ ЗА ОПРЕДЕЛЯНЕ ПАЗАРНА СТОЙНОСТ

№ Местоположе ние на сравнимите имоти	Офертна цена /bg- лв/	Кор.к-т Площ/ /катег. отстоян./ Общ.ц-р	Площ м <sup>2</sup>  /кв.м/	Оценяван имот ПИ 65245.6.152, с. Самораново Площ на ПИ-576 кв.м	Стойност на ПИ: лв /кв.м/; евро /кв.м
гр.Дупница	60000/10.71 лв кв.м	-0.11; 0; 0	5600	Аналог – 1, нива, 4 кат.	9.53
гр. Дупница	12000/2.40 лв/кв.м	0; 0; 0	700	Аналог – 2, нива, 4 кат.	2.40
с.Самораново	30000/20.0лв/кв.м	-0.50; 0; -0.20	1500	Аналог – 3, нива, 4 кат.	6.00
Осреднена цена					5.98 лв/кв.м; 3.06 евро/кв.м

### • АНАЛОГОВИ ЦЕНИ НА БАЗА ИЗВЪРШЕНИ ОФЕРТИ С НЕДВИЖИМИ ИМОТИ ПО МЕТОДА НА ПАЗАРНИТЕ СРАВНЕНИЯ ЗА ОПРЕДЕЛЯНЕ ПАЗАРНА СТОЙНОСТ

- |  |               |
|--|---------------|
| • Площ на оценявания имот- ПИ 65245.6.152,                         | 576 кв.м      |
| • Осреднена/офертна/ пазарна цена на оценявани имот за – лв. /кв.м | 5.98 лв/кв.м  |
| • Корекция на офертна цена - 0 %                                   | 0.00 лв/ кв.м |
| • Корегирана офертна цена на оценявани имот за – лв. /кв.м         | 5.98 лв/кв.м  |
| • Офертна цена на оценявани имот за 576 кв.м – лв                  | 3444.48 лева  |

**Пазарната стойност на 576 кв.м по метода - 3444.48 лева**

**Пазарната стойност на 576 кв.м по метода - 1761.13 евро**

Коментар: За изготвяне на оценката по този метод е използвана информационната база данни на Агенциите за недвижими имоти – Ало. бг поради, което определям пазарната цена на оценявания имот за кв.м. – 5.98 лева или 3.06 евро.

За определянето на горната пазарна цена на кв.м. е използвано сравнението от офертни продажби на подобни недвижими имоти в региона на землището на гр. Дупница.

## ОЦЕНКА НА НЕДВИЖИМИЯ ИМОТ ПО МЕТОДА НА НАРЕДБАТА ЗА РЕДА ЗА ОПРЕДЕЛЯНЕ НА ЦЕНИ НА ЗЕМЕДЕЛСКИ ЗЕМИ

При изготвяне на оценката е взето в предвид местоположението на обекта /имота/ и факторите въздействащи най - много върху цената на имота, като: плодородие на почвата, близост до населено място и асфалтов път IV клас.

ПИ 65245.6.152, с. Самораново 576 кв. м

№ по ред	Характеристика за: Имота с площ от 0.576 дка	Показатели	Стойност за 1 дка лева/евро
	Категория на земята	нула	
I.	Начална цена		126.00 64.42
I.1.	Според категорията		
I.2.	Според бонитетен бал		
II.	Коефициенти и стойности за диференциране		
II.1.	Площ на имота	-0.10	
II.2.	Поливност	0.00	
II.3.	Отстояние от основни пазари	+0.30	
II.4.	Отстояние от най-близкото нас.място	+0.25	
II.5.	Отстояние от път с трайна настилка	0.00	
II.6.	Общ корекционен коефициент +1	1.45	
III.	Цена на 1 дка		182.70лева 93.41 евро

Пазарната стойност на 576 кв. м по метода - 105.24 лева

Пазарната стойност на 576 кв. м по метода - 53.81 евро

## ЗАКЛЮЧЕНИЕ ЗА КРАЙНАТА ОЦЕНКА НА ПАЗАРНАТА ЦЕНА НА НЕДВИЖИМИЯ ИМОТ

Определените по горните два метода стойности на оценявания обект показват / според оценителя / изменението на стойността на оценката при отчитане на различните пазарни фактори и хипотези. Посочената разлика в стойностите на пазарната цена на имота, предполага определяне на различна тежест на методите и получените стойности при тяхното използване е във връзка с по прецизното изследване на особеностите на пазара. Този начин на оптимизиране на стойността на обекта, предпазва от нереалното завишаване или намаляване на цената на този обект.

Така определените стойности показват обхвата на пазарната цена на обекта, при следните условия:

- Метод на посредственото сравнение/сравнителен метод/ - отразява действително офертирани сделки.

- Метод по Наредбата за реда за определяне на цени на земеделските земи изразяват цената в евро на декар в зависимост от началните цени, диференцирани според техния статут, местоположение и други икономически фактури.

Поради горното, за да се определи справедливата пазарна стойност на имота, предлагам окончателната цена да се формира като се вземе стойността от сравнителния метод.

ПИ 65245.6.152, с. Самораново 576 кв. м

Метод на оценка	Стойност лева /евро	Тегловен коефициент %	Претеглена стойност лева/евро
Сравнителна стойност	3444.48 /1761.13	100	3444.48 /1761.13
Наредба	105.24 /53.81	0	0.00
<b>Претеглена стойност на обекта:</b>			<b>3444.48лева /1761.13евро</b>

Окончателната справедлива пазарна стойност на поземлен имот с идентификатор 65245.6.152, с. Самораново, община Дупница, област Кюстендил с площ 576 кв. м е 1761.13 евро словом:/хиляда седемстотин шестдесет и едно евро и тринадесет цента/

Окончателната справедлива пазарна стойност на поземлен имот с идентификатор 65245.6.152, с. Самораново, община Дупница, област Кюстендил с площ 576 кв. м е 3444.48 лева словом:/три хиляди четиристотин четиридесет и четири лева и четиридесет и осем стотинки/

### П р и л о ж е н и я:

• Документ за собственост

• Скица на недвижимия имот

• Лиценз на оценителя

Настоящата оценка е изготвена като са ползвани съвременни подходи за оценка на недвижими имоти, както и утвърдени методи за оценка, приети за нормативна.

Извършената оценка е търговска тайна и е собственост на възложителя и има поверителен характер.

Резултатът от оценката, както и копия или данни от нея не могат да се предоставят на трети лица без съгласие и разрешение на страните по оценката.

Оценителят е приел за достоверни, без допълнително потвърждение, всички данни от документите, предоставени от възложителя.

Информацията, съдържаща се в доклада за оценка за наема е получена от източници, които по мнение на оценителя са достоверни и преди да бъдат използвани в оценката тези данни са били проверени.


Оценителят, изготвил оценката няма настоящ или бъдещ интерес, свързан с оценения обект, както пряко, така и като представител на заинтересовани купувачи, което би могло да повлияе върху обективността на оценката.

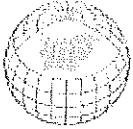
Оценителят не носи отговорност за изменения, настъпили в състоянието на обекта на оценката след датата на изготвяне на доклада.

**EKATERINA  
ANTONOVA  
ZLATANOVA**

Digitally signed by  
EKATERINA ANTONOVA  
ZLATANOVA  
Date: 2026.04.21  
23:12:21 +03'00'

Оценител :.....  
/ Екатерина Златанова /





## СКИЦА НА ПОЗЕМЛЕН ИМОТ

№15-583134-22.04.2026 г.

Поземлен имот с идентификатор **65245.6.152**

По кадастралната карта и кадастралните регистри на с. **Самораново**, общ. **Дупница**, обл. **Кюстендил**, одобрени със **Заповед №300-5-61/05.08.2004 г. на ИЗПЪЛНИТЕЛЕН ДИРЕКТОР НА АГКК**

Последно изменение на кадастралната карта и кадастралните регистри, засягащо поземления имот: **няма извършено изменение на КККР със заповед**

Адрес на поземления имот: **с. Самораново**

Площ: **576 кв.м**

Трайно предназначение на територията: **Земеделска**

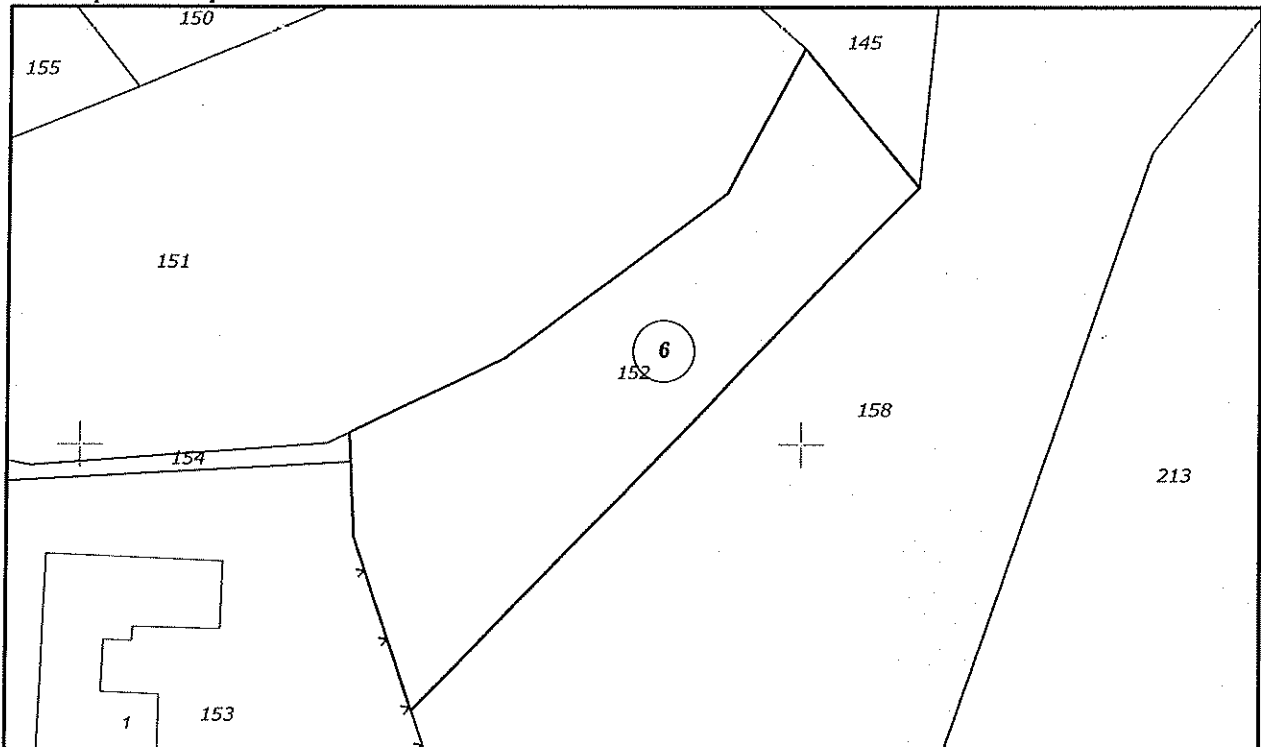
Начин на трайно ползване: **Нива**

Категория на земята при неполивни условия: **4**

Предишен идентификатор: **няма**

Номер от предходен план: **30052**

Кадастрална координатна система **2005**



М 1 : 500

Съседни: **65245.6.158, 65245.6.154, 65245.6.153, 65245.6.151, 65245.6.145**

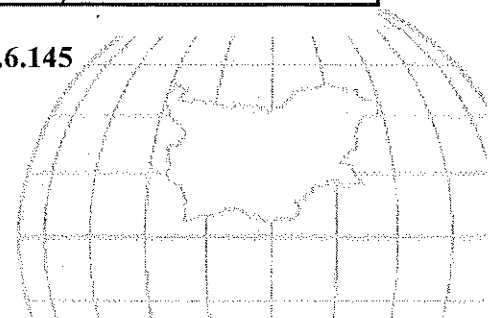
Собственици по данни от КРНИ:

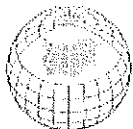
Скица №15-583134-22.04.2026 г.,

издадена въз основа на

Заявление №01-282669-22.04.2026 г.

Код за достъп: **bbdc41075295**





**000261630, ОБЩИНА ДУПНИЦА**

Ид. част 1/1 от правото на собственост

Акт за частна общинска собственост № 19, том 9, рег. 2274 от 27.06.2013г., вписан в

СЛУЖБА ПО ВПИСВАНИЯТА

Носители на вещни и други права по данни от КРНИ:

**Няма данни**

Имотът попада в следните зони на ограничение: **няма данни**