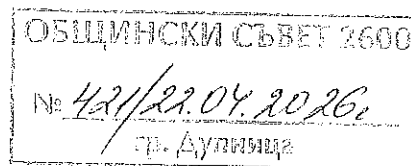


ОБЩИНА ДУПНИЦА

Изх. № ОД26-С1-00-232 /22.04.2026 год.

ДО
ОБЩИНСКИ СЪВЕТ
ГР. ДУПНИЦА



ДОКЛАДНА ЗАПИСКА

ОТ ПЪРВАН АНГЕЛОВ ДАНГОВ- КМЕТ НА ОБЩИНА ДУПНИЦА

ОТНОСНО: Изразяване на предварително съгласие и Разрешение за изработване на проект за Подробен устройствен план (ПУП) – Парцеларен план (ПП) по чл.110, ал.1, т.5 от Закона за устройство на територията (ЗУТ), за елементи на техническата инфраструктура извън границите на урбанизираните територии за определяне на трасе на външно ел. захранване, чрез изграждане на „Въздушен електропровод 20 kV“ на Индустриален парк „Рила“, община Дупница, преминаващо през поземлени имоти общинска собственост, попадащи в землищата на гр.Дупница ЕКАТТЕ 68789 и с.Баланово ЕКАТТЕ 02350

УВАЖАЕМИ ДАМИ И ГОСПОДА ОБЩИНСКИ СЪВЕТНИЦИ,

Постъпило е искане с вх.№ ОД26-93-00- 909 / 21.04.2026г. от Бойко Христов – Зам.- кмет „СРР“ в Община Дупница, с предоставени функции по Закона за устройство на територията (ЗУТ), съгласно Заповед №РД04-394 / 25.03.2024г. на Кмета на Община Дупница, с искане за разрешение за изработване на проект за Подробен устройствен план (ПУП) – Парцеларен план (ПП) по чл.110, ал.1, т.5 от ЗУТ за елементи на техническата инфраструктура извън границите на урбанизираните територии за определяне трасе на външно ел. захранване, чрез изграждане на „Въздушен електропровод 20 kV (СрН)“ на Индустриален парк „Рила“, община Дупница в обхват: землища гр.Дупница и с.Баланово, общ.Дупница.

Целта на проектирането е да се разработи проектна документация за изграждане на нов въздушен електропровод СрН, за присъединяване на Индустриален парк „Рила“ разположен в землището на с.Баланово, общ.Дупница, от п-ст „Марек“ до Индустриален парк.

С Решение №129 от Протокол №8 от заседание на Общински съвет Дупница от 26.06.2025г., обект „Проектиране и изграждане на Индустриален парк „Рила“ е обявен за обект от първостепенно значение

Трасето на въздушния електропровод започва от начална точка – П/ст „Марек“ 110/20kV, попадаща в ПИ № 68789.20.1419 по КК на гр. Дупница и преминава през територията на землищата на гр. Дупница и с.Баланово, общ.Дупница. Завършва до границата на Индустриален парк Рила.

Трасето преминава през следните поземлени имоти:

- За землището на гр. Дупница, общ. Дупница:

68789.20.513, 68789.20.514, 68789.20.515, 68789.20.575, 68789.20.505, 68789.20.506,
68789.20.503, 68789.20.417, 68789.25.131, 68789.20.485, 68789.20.484, 68789.25.130,
68789.25.121, 68789.25.128, 68789.25.127, 68789.25.126, 68789.25.132, 68789.25.133,
68789.25.134, 68789.25.237, 68789.410.29, 68789.410.30, 68789.410.31, 68789.410.32,
68789.410.33, 68789.410.78, 68789.25.237, 68789.25.22, 68789.25.20, 68789.25.475,

68789.25.459, 68789.25.476, 68789.25.457, 68789.25.456, 68789.25.506, 68789.25.449,
68789.25.444, 68789.25.445, 68789.25.443, 68789.26.455, 68789.26.454, 68789.26.501,
68789.26.460, 68789.26.461, 68789.26.466, 68789.26.462, 68789.26.463, 68789.26.464,
68789.26.491, 68789.26.494, 68789.26.430, 68789.26.431, 68789.26.432, 68789.26.434,
68789.26.401, 68789.26.428, 68789.27.372, 68789.27.334, 68789.27.367, 68789.27.329,
68789.27.369, 68789.27.370, 68789.27.368, 68789.27.334, 68789.27.426, 68789.27.366,
68789.27.418, 68789.27.335, 68789.27.417, 68789.27.364, 68789.27.377, 68789.27.339,
68789.27.362, 68789.837.50, 68789.837.27, 68789.837.26, 68789.837.25, 68789.837.49,
68789.837.24, 68789.837.44, 68789.837.28, 68789.27.361, 68789.837.3, 68789.27.360,
68789.27.347, 68789.27.358, 68789.27.532, 68789.27.306, 68789.27.353, 68789.27.354,
68789.27.542, 68789.13.429, 68789.13.17, 68789.28.2, 68789.28.140, 68789.28.3,
68789.13.451, 68789.13.431, 68789.338.35, 68789.338.33, 68789.338.25, 68789.338.24,
68789.338.32, 68789.211.5, 68789.211.4, 68789.211.3, 68789.211.2, 68789.211.1,
68789.334.48, 68789.334.38, 68789.334.46, 68789.334.22, 68789.334.10, 68789.334.11,
68789.334.6, 68789.334.3, 68789.334.27, 68789.334.2, 68789.334.18, 68789.333.21,
68789.333.3, 68789.333.1, 68789.332.8, 68789.332.7, 68789.332.1, 68789.612.20,
68789.327.3, 68789.327.1, 68789.326.24, 68789.326.22, 68789.318.25, 68789.318.24,
68789.318.23, 68789.318.22, 68789.318.19, 68789.319.27, 68789.319.32, 68789.319.30,
68789.319.29, 68789.319.1, 68789.314.35, 68789.314.12, 68789.314.11, 68789.314.14,
68789.314.26, 68789.314.5, 68789.801.3, 68789.314.3, 68789.801.1, 68789.314.41,
68789.313.68, 68789.800.2, 68789.313.26, 68789.313.25, 68789.313.24, 68789.210.4,
68789.210.5, 68789.316.3, 68789.210.3, 68789.317.1, 68789.317.5, 68789.317.10,
68789.317.4, 68789.210.1, 68789.147.4, 68789.147.2, 68789.143.87, 68789.143.15,
68789.143.20, 68789.143.21, 68789.143.77, 68789.143.61, 68789.143.62, 68789.143.63,
68789.784.10, 68789.784.9, 68789.784.6, 68789.143.75, 68789.145.77, 68789.145.42,
68789.145.69, 68789.145.43, 68789.145.74, 68789.145.45, 68789.145.48, 68789.145.49,
68789.145.50, 68789.145.52, 68789.146.30, 68789.146.38, 68789.146.15, 68789.146.33,
68789.146.37, 68789.146.35, 68789.146.42, 68789.146.17, 68789.506.48, 68789.506.35,
68789.506.4, 68789.506.5, 68789.506.18, 68789.506.6, 68789.171.2, 68789.171.1,
68789.171.3, 68789.173.3, 68789.173.2, 68789.210.2, 68789.148.1.

- **За землището на с. Баланово, общ. Дупница :**

02350.121.73, 02350.121.129, 02350.38.13, 02350.38.56, 02350.38.136, 02350.38.48,
02350.38.7, 02350.38.981, 02350.37.21, 02350.37.19, 02350.37.15, 02350.36.156,
02350.36.27, 02350.36.32, 02350.36.58, 02350.36.20, 02350.36.19, 02350.36.23, 02350.36.7,
02350.36.6, 02350.36.4, 02350.36.3, 02350.36.2, 02350.36.1, 02350.38.83, 02350.6.57,
02350.6.2, 02350.5.54, 02350.5.2.

Трасето на въздушният електропровод 20 kV преминава през горепосочените имоти и достига до границата с ПИ №02350.38.83 по КК на с.Баланово, където са разположени част от групата имоти образуващи Индустриалния парк. От там трасето се насочва в северна посока и ще преминава подземно през улица с о.т. 28-29, кв. 5 (съгласно ПУП – ПРЗ за Индустриален парк Рила). След това трасето ще продължи подземно на север до достигане на границата на останалата част от имотите предвидени за индустриален парк, преминавайки през ПИ № 02350.6.57, 02350.6.2, 02350.5.54, 02350.5.2 по КК на с.Баланово.

Общата проектна дължина на трасето е 8134,70 м и площ на ограничение 157,146 дка.

Трасето за външното ел. хранване е съобразено с необходимите сервитути, съгласно изискванията на Закона за устройство на територията (ЗУТ) и Наредба №16 от 09.06.2004г. за сервитутите на енергийните обекти извън населените места и селищните образувания.

От регистъра на засегнатите имоти е видно, че трасето преминава през :

ЕКАТТЕ - 68789 - гр. Дупница, общ. Дупница

Имот №	Вид територия	НТП	Кат.	Местност	Площ на имота в дка	Площ за отчуждаване в дка	Дължина на трасето през имота, м	Вид собственост	Име на собственик име презиме и фамилия
334.48	Земеделска територия	Пасище	8		1.423	0.063	3.1	Стопанисвано от общината	Община Дупница
334.38	Урбанизирана територия	За ремонт и поддържане на транспортни средства			3.221	0.064	4.0	Общинска частна	Община Дупница
210.3	Територия за транспорт	За местен път			2.191	0.211	9.8	Държавна публична	Държавата
210.2	Територия за транспорт	За път от републиканската пътна мрежа			21.494	0.565	33.7	Държавна публична	Държавата
210.1	Територия за транспорт	За друг поземлен имот за движение и транспорт			36.241	0.406	20.3	Държавна частна	Национална компания
338.35	Територия за транспорт	За друг поземлен имот за движение и транспорт			5.674	0.286	14.3	Държавна публична	Национална компания
211.1	Земеделска територия	Пасище			18.385	0.055	7.3	Стопанисвано от общината	Община Дупница
211.5	Територия за транспорт	За път от републиканската пътна мрежа			18.589	0.313	16.2	Държавна публична	Държавата
211.3	Земеделска територия	Пасище			21.324	0.606	31.1	Стопанисвано от общината	Община Дупница

211.2	Територия заета от води и водни обекти	Водно течение, река			13.058	0.147	2.7	Държавна публична	Държавата
211.4	Земеделска територия	Пасище			5.403	0.472	24.1	Стопанисвано от общината	Община Дупница
173.3	Земеделска територия	За селскостопански, горски, ведомствен			1.123	0.116	6.0	Общинска	Община Дупница
506.48	Земеделска територия	За селскостопански, горски, ведомствен			1667.000	0.065	3.2	Общинска	Община Дупница
143.87	Земеделска територия	За селскостопански, горски, ведомствен			1164.000	0.149	7.5	Общинска	Община Дупница
145.77	Земеделска територия	За селскостопански, горски, ведомствен			1.067	0.067	4.9	Общинска	Община Дупница
144.12	Земеделска територия	За селскостопански, горски, ведомствен			0.888	0.007		Общинска	Община Дупница
314.35	Земеделска територия	За селскостопански, горски, ведомствен			0.991	0.081	4.1	Общинска	Община Дупница
210.5	Земеделска територия	Дере			2.394	0.179	9.4	Общинска	Община Дупница

210.4	Земеделска територия	За селскостопански, горски, ведомствен			2.550	0.156	9.3	Общинска	Община Дупница
314.41	Земеделска територия	За селскостопански, горски, ведомствен			1.666	0.096	5.1	Общинска	Община Дупница
333.21	Територия за транспорт	За друг поземлен имот за движение и транспорт			7.916	0.234	11.7	Държавна публична	Държавата
327.3	Земеделска територия	За селскостопански, горски, ведомствен			1.181	0.194	9.1	Общинска	Община Дупница
328.28	Земеделска територия	За селскостопански, горски, ведомствен			2.805	0.015		Общинска	Община Дупница
332.7	Земеделска територия	За селскостопански, горски, ведомствен			1.187	0.410	15.7	Общинска	Община Дупница

332.8	Земеделска територия	За селскостопански, горски, ведомствен			0.878	0.047	2.3	Общинска публична	Община Дупница
326.24	Земеделска територия	За селскостопански, горски, ведомствен			1.565	0.222	11.6	Общинска публична	Община Дупница
326.22	Земеделска територия	За селскостопански, горски, ведомствен			4.910	0.172	7.5	Общинска публична	Община Дупница
319.27	Земеделска територия	За селскостопански, горски, ведомствен			1.813	0.221	4.5	Общинска публична	Община Дупница
334.46	Урбанизирана територия	За ремонт и поддържане на транспортни средства			6.666	0.547	49.9	Общинска частна	Община Дупница
334.47	Урбанизирана територия	За ремонт и поддържане на транспортни средства			10.269	0.157		Общинска частна	Община Дупница
13.17	Урбанизирана територия	Гробищен парк			73.291	4.019	291.4	Общинска публична	Община Дупница
13.429	Урбанизирана територия	За второстепенна улица			14.585	0.171	12.1	Общинска публична	Община Дупница
13.431	Територия за транспорт	За местен път			17.987	0.305	15.4	Общинска публична	Община Дупница
13.451	Урбанизирана територия	За бензиностанция, газостанция			2.996	0.469	33.6	Частна	831496285 "ПЕТРОЛ"АД
13.452	Урбанизирана територия	Ниско застрояване (до 10 м)			0.202	0.002		Частна	
20.411	Урбанизирана територия	Комплексно застрояване			20.447	0.012		Общинска публична	Община Дупница
20.417	Урбанизирана територия	За второстепенна улица			13.364	3.056	233.9	Общинска публична	Община Дупница

20.431	Урбанизирана територия	За второстепенна улица			1.120	0.016		Общинска публична	Община Дупница
20.484	Урбанизирана територия	Нива			0.914	0.296	9.8	Частна	2570 н-ци на КРУМ АНДОНОВ СТОИЛКОВ
20.485	Урбанизирана територия	Нива			2.353	0.345	33.4	Частна	192 н-ци на ПЕТРУНА БОГОЕВА ГЕОРГИЕВА
20.503	Урбанизирана територия	Нива	ЖИВ А ВОДА		0.998	0.114	0.8	Частна	0405162858 н-ци на ВАСИЛКА ПАНАЙОТОВА

20.505	Урбанизирана територия	За друг вид застрояване		СУХИТЕ ЛИВА	9.437	0.323	30.4	Частна	4210072872 ТЕМЕНУЖКА КИРИЛОВА
20.506	Урбанизирана територия	Нива		ЖИВА ВОДА	1.698	0.776	55.4	Частна	1209 н-ци на ПЕТЪР ПАНАЙОТОВ РИБНИШКИ
20.513	Урбанизирана територия	Незастроен имот за жилищни нужди		ЖИВА ВОДА	1.893	0.494	35.3	Частна	
20.514	Урбанизирана територия	Нива		ЖИВА ВОДА	1.615	0.385	23.8	Частна	2791 н-ци на СОФИЙКА ПАНАЙОТОВА
20.515	Урбанизирана територия	Ниско застрояване (до 10 м)		ЖИВА ВОДА	1.944	0.431	34.6	Общинска частна	Община Дупница
20.575	Урбанизирана територия	Ниско застрояване (до 10 м)			0.208	0.035	2.3	Неустановена	
20.679	Урбанизирана територия	Средно застрояване (от 10 до 15 м)			15.373	0.022		Частна	131290855 "Почивно дело и квалификация" ЕАД

20.999	Урбанизирана територия	Високо застрояване (над 15 м)			1.457	0.034		Неустановена	
25.20	Земеделска територия	Пасище			8.337	0.646	32.5	Стопанисването	Община Дупница
25.22	Земеделска територия	Друг вид нива			6.002	0.960	47.8	Частна	192 н-ци на ПЕТРУНА БОГОЕВА
25.121	Земеделска територия	За селскостопански, горски, ведомствен			0.968	0.056	2.4	Общинска	Община Дупница
25.125	Земеделска територия	Пасище	7		2.709	0.106		Стопанисването	Община Дупница
25.126	Земеделска територия	Зеленчукова градина			2.924	0.213	5.6	Неустановена	
25.127	Земеделска територия	Зеленчукова градина			0.736	0.659	44.0	Неустановена	
25.128	Земеделска територия	Зеленчукова градина			0.354	0.145	7.7	Неустановена	
25.129	Земеделска територия	Пасище	7		0.888	0.017		Общинска	Община Дупница
25.130	Земеделска територия	Пасище			2.731	0.947	47.3	Частна	8326 АЛЕКСАНДЪР СТОИЛОВ
25.131	Земеделска територия	Неизползвана нива (угар, орница)			4.787	1.340	66.4	Общинска	Община Дупница
25.132	Земеделска територия	За селскостопански, горски, ведомствен			1.576	0.520	26.8	Общинска	Община Дупница
25.133	Земеделска територия	Пасище	7		2.507	0.385	18.8	Стопанисването	Община Дупница
25.134	Земеделска територия	Зеленчукова градина			1.652	0.648	32.3	Неустановена	
25.147	Земеделска територия	Пасище	4		1.213	0.001		Стопанисването	Община Дупница

25.175	Земеделска територия	За селскостопански,			3.951	0.013		Общинска	Община Дупница
25.237	Земеделска територия	За селскостопански,			3.299	0.106	5.3	Общинска	Община Дупница

25.442	Земеделска територия	Друг вид ливада			1.018	0.132		Неустано	
25.443	Земеделска територия	Пасище			1.015	0.498	30.2	Неустано	
25.444	Земеделска територия	Друг вид ливада			2.937	0.585	25.2	Неустано	
25.445	Земеделска територия	Зеленчукова градина			1.765	0.491	28.6	Неустано	
25.446	Земеделска територия	За селскостопански,			0.678	0.005		Общинска	Община Дупница
25.449	Земеделска територия	За селскостопански,			2.105	0.150	7.6	Общинска	Община Дупница
25.454	Земеделска територия	Овощна градина		КУРТ БАИР	0.581	0.033	63.8	Неустано	
25.456	Земеделска територия	За селскостопански,		КУРТ БАИР	0.735	0.091	4.4	Общинска	Община Дупница
25.457	Земеделска територия	Пасище		КУРТ БАИР	1.316	0.379	9.3	Неустано	
25.459	Земеделска територия	Нива	7		6.191	0.481		Стопани	ОБЩИНА ДУПНИЦА
25.475	Земеделска територия	За селскостопански,			8.436	0.142	7.1	Общинска	"НАЦИОНАЛНА ЕЛЕКТРИЧЕСКА
25.476	Земеделска територия	За селскостопански,			1.396	0.206	25.4	Общинска	Община Дупница
25.506	Горска територия	Друг вид недървопроизводителна горска		ВУЧА ПОЛЯНА	5.711	0.768	38.8	Държавна частна	ГОО002 МЗГ-ДЛ
26.401	Земеделска територия	За селскостопански,			2.215	0.066	3.2	Общинска	Община Дупница

26.428	Земеделска територия	Нива			85.179	4.040	211.7	Общинска частна	Община Дупница
26.430	Земеделска територия	За селскостопански,			2.061	0.400	11.0	Общинска	Община Дупница
26.431	Земеделска територия	Нива			3.656	1.576	91.1	Частна	
26.432	Земеделска територия	Нива			13.068	1.918	94.0	Стопани	
26.434	Земеделска територия	Пасище			1.829	0.156	7.9	Неустано	
26.454	Земеделска територия	Друг вид ливада		КУРТ БАИР	2.512	0.957		Неустано	
26.455	Земеделска територия	Дере		КУРТ БАИР	5.678	0.279		Общинска	Община Дупница
26.456	Земеделска територия	Зеленчукова градина		КУРТ БАИР	1.112	0.023		Неустано	
26.460	Горска територия	Друг вид недървопроизводителна горска площ		КУРТ БАИР	5.308	0.861	44.3	Неустано	
26.461	Земеделска територия	Лозе		КУРТ БАИР	0.410	0.198	8.9	Неустано	
26.462	Земеделска територия	Нива		КУРТ БАИР	7.859	1.614	81.0	Общинска частна	Община Дупница
26.463	Земеделска територия	Друг вид нива		КУРТ БАИР	5.142	0.824	41.2	Неустано	
26.464	Земеделска територия	За селскостопански,			2.408	0.042	2.1	Общинска	Община Дупница
26.466	Земеделска територия	За селскостопански,		КУРТ БАИР	5.067	0.113	6.2	Общинска	Община Дупница

26.491	Горска територия	Друг вид недървопроизводителна горска площ		КУРТ БАИР	9.540	1.843	96.4	Държавна частна	МЗГ-ДЛ
26.494	Горска територия	Друг вид недървопроизводителна горска площ		КАРАТ ОПР АК	117.922	2.369	109.6	Държавна частна	МЗГ-ДЛ
26.501	Горска територия	Друг вид недървопроизводителна горска площ		КУРТ БАИР	12.085	1.569	80.0	Държавна частна	МЗГ-ДЛ
27.306	Земеделска територия	За селскостопански,			1.356	0.103	4.3	Общинска публична	Община Дупница
27.329	Горска територия	Друг вид недървопроизводителна горска площ			15.660	1.869	95.2	Неустановена	
60.2	Земеделска територия	Пасище	6		12.827	1.208	60.2	Неустановена	
27.335	Земеделска територия	Овощна градина			1.238	0.213	11.3	Неустановена	
27.339	Земеделска територия	Пасище			3.912	0.467	23.5	Неустановена	
27.346	Земеделска територия	Овощна градина			2.949	0.089		Неустановена	
27.347	Земеделска територия	Овощна градина			4.543	0.569	30.9	Неустановена	
27.348	Земеделска територия	Лозе			2.220	0.025		Неустановена	
27.353	Земеделска територия	Неизползвана нива (угар, орница)	7	ПРОГО НА	2.196	0.299	17.1	Частна	4311062907 ИВАН ЛЮБЕНОВ КРУШОВСКИ 4704252873 СТОЙКА
27.354	Земеделска територия	Лозе			2.006	0.115	4.3	Неустановена	
27.358	Земеделска територия	За селскостопански,			1.927	0.507	25.4	Общинска публична	Община Дупница
27.359	Земеделска територия	Лозе			1.168	0.167	3.4	Неустановена	
27.360	Земеделска територия	Лозе			4.472	1.325	70.3	Неустановена	
27.361	Земеделска територия	Овощна градина			1.528	0.742	40.6	Неустановена	
27.362	Земеделска територия	За селскостопански			1.131	0.063	7.0	Неустановена	
27.363	Земеделска територия	Овощна градина			1.061	0.134		Неустановена	
27.364	Земеделска територия	Пасище			0.865	0.633	29.2	Неустановена	
27.365	Земеделска територия	Пасище			0.705	0.004		Неустановена	
27.366	Земеделска територия	Неизползвана нива (угар,			10.472	2.075	103.4	Неустановена	
27.367	Земеделска територия	За селскостопански			1.198	0.126	5.9	Общинска публична	Община Дупница
27.368	Земеделска територия	Друг вид нива			4.847	0.926	46.8	Неустановена	
27.369	Земеделска територия	Пасище			2.296	0.270	13.9	Неустановена	
27.370	Земеделска територия	Пасище			0.963	0.080	2.2	Неустановена	
27.372	Земеделска територия	За селскостопански			2.359	0.073	3.7	Общинска публична	Община Дупница

27.377	Земеделска територия	Овощна градина			1.919	0.339	27.1	Неустано ве на	
837.25	Земеделска територия	Лозе			11.211	1.129		Неустано ве на	
837.49	Земеделска територия	За селскостопански			0.416	0.102		Общинска публична	Община Дупница
27.417	Горска територия	Друг вид дървопроизводителна гора			49.947	1.285	68.2	Неустано ве на	
27.418	Земеделска територия	За селскостопански			1.274	0.079	4.0	Общинска публична	Община Дупница
27.426	Земеделска територия	За селскостопански			2.937	0.141	7.0	Общинска публична	Община Дупница

27.532	Земеделска територия	Друг вид трайно насаждение			6.981	1.084	55.6	Частна	4070 МИТРА НИКОЛОВА
27.542	Земеделска територия	Нива	8	ПРОГО НА	8.499	1.936	100.1	Частна	4704252873 СТОЙКА ЛЮБЕНОВА КРУШОВСКА- НИКОЛОВА
27.546	Урбанизирана територия	Гробищен парк		ПРОГО НА	19.455	0.220	6.4	Общинска публична	Община Дупница
28.2	Земеделска територия	Нива	4		2.009	0.331	25.1	Частна	2712182868 ДИМИТЪР НИКОЛОВ АНГЕЛОВ
28.3	Земеделска територия	Нива			2.081	0.537	38.5	Общинска частна	Община Дупница
28.140	Урбанизирана територия	Комплексно застрояване			74.301	0.222	10.3	Общинска частна	Община Дупница
143.15	Земеделска територия	Пасище			1.593	0.252	13.3	Неустанов е на	
143.20	Земеделска територия	Лозе			2.228	0.743	37.3	Неустанов е на	
143.21	Земеделска територия	Лозе	7		2.672	0.944	46.4	Стопанисв а но от общината	Община Дупница
143.60	Земеделска територия	Лозе			1.181	0.054		Неустанов е на	
143.61	Земеделска територия	Лозе			1.182	0.420	25.5	Неустанов е на	
143.62	Земеделска територия	Лозе			2.170	1.097	56.2	Неустанов е на	
143.63	Земеделска територия	Лозе			1.395	0.573	26.2	Неустанов е на	
143.70	Земеделска територия	Лозе			2.207	0.004		Неустанов е на	

784.6	Земеделска територия	За земеделски труд и отдих (съгласно пар.4			4.073	1.705		Частна	
784.9	Земеделска територия	За земеделски труд и отдих (съгласно пар.4			1.728	0.724		Частна	
784.10	Земеделска територия	За земеделски труд и отдих (съгласно пар.4			0.362	0.254		Неустанов е на	
143.75	Земеделска територия	Лозе			0.949	0.388	17.7	Неустанов е на	
143.77	Земеделска територия	За селскостопанск			0.451	0.137	4.0	Общинска публична	Община Дупница
145.29	Земеделска територия	Лозе			2.256	0.116		Неустанов е на	

145.30	Земеделска територия	Лозе	7	1.707	0.143		Частна	
145.31	Земеделска територия	Лозе		1.297	0.148		Неустановена	
145.32	Земеделска територия	Лозе		0.587	0.015		Неустановена	
145.42	Земеделска територия	Пасище		0.312	0.171	9.3	Неустановена	
145.43	Земеделска територия	Друг вид ливада		2.152	1.142	70.0	Неустановена	
145.44	Земеделска територия	Лозе		2.354	0.020		Неустановена	
145.45	Земеделска територия	Лозе		1.196	0.513	27.3	Неустановена	
145.46	Земеделска територия	Лозе		0.538	0.001		Неустановена	
145.48	Земеделска територия	Лозе		0.700	0.374	18.7	Неустановена	
145.49	Земеделска територия	Лозе		0.899	0.458	23.6	Неустановена	

145.50	Земеделска територия	Лозе		1.015	0.401	27.8	Неустановена	
145.52	Земеделска територия	Лозе		2.366	0.355	26.5	Неустановена	
145.65	Земеделска територия	Пасище		0.493	0.122		Неустановена	
145.66	Земеделска територия	Овощна градина		1.373	0.002		Неустановена	
145.69	Земеделска територия	За селскостопанск		0.353	0.141	2.9	Общинска публична	Община Дупница
145.74	Земеделска територия	Лозе		0.538	0.225	7.5	Неустановена	
146.15	Земеделска територия	Овощна градина		3.557	1.137	56.9	Неустановена	
778.3	Земеделска територия	За земеделски труд и отдих (съгласно пар.4		0.727	0.021		Частна	
146.17	Земеделска територия	Пасище	ПЕТРОВ БАИР	4.614	0.195	4.9	Стопанисва но от общината	Община Дупница
146.30	Земеделска територия	Лозе		0.596	0.456	33.2	Неустановена	
146.31	Земеделска територия	Пасище		0.620	0.091		Неустановена	
146.33	Земеделска територия	Пасище		1.828	0.178	7.0	Неустановена	
146.35	Земеделска територия	За селскостопанск		1.811	0.105	5.0	Общинска публична	Община Дупница
145.37	Земеделска територия	Овощна градина		0.852	0.202	12.0	Неустановена	
146.38	Земеделска територия	Овощна градина		0.943	0.664	38.4	Неустановена	
146.41	Земеделска територия	Овощна градина		2.377	0.145		Стопанисва но от общината	Община Дупница

146.42	Земеделска територия	Пасище	ПЕТРОВ БАИР	4.512	1.112	61.8	Частна	00014642 МИХАЛ ХРИСТОВ МИРКОВ
147.2	Земеделска територия	Зеленчукова градина		0.286	0.123	9.6	Неустановена	
147.3	Земеделска територия	Зеленчукова градина		0.224	0.030		Неустановена	

147.4	Земеделска територия	Пасище			4.727	0.428	19.7	Неустановена	
148.1	Земеделска територия	Дере			8.933	0.161	2.4	Общинска публична	Община Дупница
171.1	Земеделска територия	Ливада			8.484	1.650	83.7	Неустановена	
171.2	Земеделска територия	Нива			42.096	0.444	22.3	Стопанисва но от общината	Община Дупница
171.3	Земеделска територия	Ливада			22.846	4.536	239.6	Стопанисва но от общината	Община Дупница
173.2	Земеделска територия	Ливада			6.725	1.004	50.4	Неустановена	
313.24	Земеделска територия	Лозе			0.820	0.148	3.1	Неустановена	
313.25	Земеделска територия	Лозе			0.493	0.358	22.5	Неустановена	
313.26	Земеделска територия	Лозе			2.243	0.333	15.9	Неустановена	
800.1	Земеделска територия	За земеделски труд и отдих (съгласно пар.4			0.600	0.078		Частна	
800.2	Земеделска територия	Лозе			1.622	0.161	11.7	Частна	
313.68	Земеделска територия	Овощна градина			1.143	0.397	24.1	Неустановена	
313.70	Земеделска територия	Овощна градина			1.143	0.083		Неустановена	

801.1	Земеделска територия	За земеделски труд и отдих (съгласно пар.4			0.036	0.086	5.2	Частна	
801.2	Земеделска територия	Лозе			0.379	0.070		Неустановена	
801.3	Земеделска територия	Лозе			1.224	0.618	24.9	Частна	
314.3	Земеделска територия	Лозе			0.433	0.190	12.2	Неустановена	
314.4	Земеделска територия	Лозе		ДРЕНС КАТ А	2.864	0.026		Неустановена	
314.5	Земеделска територия	За селскостопанск			0.444	0.097	4.4	Общинска публична	Община Дупница
314.10	Земеделска територия	Пасище			0.872	0.002		Неустановена	
314.11	Земеделска територия	Лозе			1.121	0.273	12.6	Неустановена	
314.12	Земеделска територия	Лозе			2.157	1.010	51.7	Частна	
314.14	Земеделска територия	Лозе			0.813	0.253	12.9	Неустановена	
314.15	Земеделска територия	Лозе			0.810	0.047		Неустановена	
314.26	Земеделска територия	Лозе			0.808	0.172	10.4	Неустановена	
314.31	Земеделска територия	За земеделски труд и отдих (съгласно пар.4		БАЛАН ОВС КИ РИД	0.606	0.007		Частна	
316.2	Земеделска територия	Пасище			1.560	0.006		Неустановена	
316.3	Земеделска територия	Зеленчукова градина			2.000	0.522	25.4	Неустановена	

317.1	Земеделска територия	Пасище			0.994	0.135	7.3	Неустановена	
317.3	Земеделска територия	Лозе	7		0.896	0.008		Частна	
317.4	Земеделска територия	Лозе			1.099	0.529	27.1	Неустановена	
317.5	Земеделска територия	Лозе			0.448	0.364	20.7	Неустановена	
317.6	Урбанизирана територия	Ниско застрояване (до 10 м)		КАЛДРЪМО	1.404	0.024		Частна	4512172927 ГЕОРГИ ЙОРДАНОВ ГЕОРГИЕВ
317.8	Земеделска територия	Пасище			0.750	0.007		Неустановена	
317.10	Земеделска територия	Лозе			0.300	0.125	5.6	Неустановена	
318.8	Земеделска територия	Овощна градина			2.212	0.061		Неустановена	
318.19	Земеделска територия	Лозе			1.980	0.345	16.9	Неустановена	
318.22	Земеделска територия	Лозе			3.146	0.636	31.5	Неустановена	
318.23	Земеделска територия	Лозе		ЕЛЕЗ ДЕРЕ	2.368	0.599	30.1	Частна	
318.24	Земеделска територия	Лозе			2.600	0.900	48.1	Неустановена	
318.25	Земеделска територия	Лозе			4.015	1.231	62.0	Неустановена	
318.27	Земеделска територия	Пасище			0.690	0.063		Неустановена	
319.1	Земеделска територия	Лозе			2.330	1.025	62.3	Неустановена	
319.28	Земеделска територия	Лозе			2.511	0.183		Частна	
319.29	Земеделска територия	Лозе			1.318	0.450	29.1	Частна	1893 ХРИСТИНА АНГЕЛОВА
319.30	Земеделска територия	Лозе			2.145	0.932	46.8	Частна	

319.32	Земеделска територия	Лозе			1.865	0.432	23.1	Частна	
327.1	Земеделска територия	Пасище			17.585	3.161	168.2	Частна	
332.1	Земеделска територия	Нива	8		1.950	1.157	62.9	Частна	6891 ДИМИТЪР СОТИРОВ МИТОВ
332.2	Земеделска територия	Нива	6	ЕЛЕЗ ДЕРЕ	2.499	0.013	8.1	Частна	4345 НИКОЛА АТАНАСОВ
333.1	Земеделска територия	Овощна градина			1.207	0.594	32.1	Частна	6891 ДИМИТЪР СОТИРОВ МИТОВ
333.3	Земеделска територия	Овощна градина			5.498	0.511	23.1	Частна	5350 БОРИС МИТЕВ САНТЕВ И КИРИЛ
334.2	Земеделска територия	Зеленчукова градина	8		1.227	0.178		Частна	54 ИВАН СТОЯНОВ ТАСЕВ
334.3	Земеделска територия	Зеленчукова градина			1.736	0.154	4.1	Неустановена	
334.6	Земеделска територия	За селскостопански			0.641	0.077	4.4	Общинска публична	Община Дупница
334.10	Земеделска територия	Зеленчукова градина			5.326	1.378	69.1	Неустановена	
334.11	Земеделска територия	Зеленчукова градина			3.387	0.709	35.4	Неустановена	

334.18	Земеделска територия	Пасище			0.820	0.056	2.8	Неустановена	
334.22	Земеделска територия	Пасище			2.619	0.246	12.2	Стопанисва от общината	Община Дупница
334.26	Земеделска територия	Зеленчукова градина			3.388	0.005		Неустановена	
334.27	Земеделска територия	Зеленчукова градина			1.736	0.929	51.9	Неустановена	
338.33	Земеделска територия	Зеленчукова градина			3.598	0.234	3.3	Неустановена	
338.24	Земеделска територия	Зеленчукова градина			5.761	0.132	5.7	Неустановена	

338.25	Земеделска територия	Зеленчукова градина			0.733	0.437	33.5	Частна	
338.32	Земеделска територия	Пасище			5.906	0.398	20.9	Неустановена	
410.29	Земеделска територия	Пасище	7		7.168	1.889	94.4	Частна	773 КРУМ ХРИСТОВ ЯНАКИЕВ
410.30	Земеделска територия	Пасище	7		6.607	1.634	85.7	Частна	151 СТЕФАН ДИМИТРОВ СУЛЬОВ
410.31	Земеделска територия	Пасище	7		6.352	1.570	78.5	Частна	110 СТАНКЕ ПЕТРОВ МИХАЙЛОВ
410.32	Земеделска територия	Пасище	7		6.500	1.056	52.8	Частна	5195 СЛАВКА ДИМИТРОВА
410.33	Земеделска територия	Пасище	7		5.775	0.630	30.1	Частна	5532 АСЕН ВАСИЛЕВ ГЕОРГИЕВ
410.34	Земеделска територия	Пасище	7		5.402	0.001		Частна	224 ИВАН КОСТАДИНОВ
410.78	Земеделска територия	За селскостопански,			0.992	0.240	13.4	Общинска публична	Община Дупница
506.4	Земеделска територия	За селскостопански,			2.799	0.080	4.0	Общинска публична	Община Дупница
506.5	Земеделска територия	Друг вид нива			4.000	1.112	66.7	Неустановена	
506.6	Земеделска територия	За селскостопански,			1.394	0.084	4.2	Общинска публична	Община Дупница
506.7	Земеделска територия	Друг вид нива			1.000	0.222		Неустановена	
506.18	Земеделска територия	Друг вид нива			4.000	1.121	56.2	Неустановена	
506.35	Земеделска територия	Друг вид нива			6.001	2.176	108.8	Неустановена	
510.3	Земеделска територия	За селскостопански,			2.620	0.228		Общинска публична	Община Дупница
612.20	Урбанизирана територия	За друг обществен обект, комплекс			13.083	0.856	48.1	Общинска частна	Община Дупница

4.6	Земеделска територия	За земеделски труд и отдих (съгласно пар.4 от			4.073	1.705	85.3	Частна	
784.9	Земеделска територия	За земеделски труд и отдих (съгласно пар.4 от			1.728	0.724	36.5	Частна	
784.10	Земеделска територия	За земеделски труд и отдих (съгласно пар.4 от			0.362	0.254	15.4	Неустановена	
837.2	Земеделска територия	За земеделски труд и отдих (съгласно пар.4 от			1.000	0.043		Неустановена	
837.3	Земеделска територия	За земеделски труд и отдих (съгласно пар.4 от			0.517	0.173	5.1	Неустановена	
837.21	Земеделска територия	За земеделски труд и отдих (съгласно пар.4 от			0.935	0.054	1.9	Неустановена	
837.24	Земеделска територия	За земеделски труд и отдих (съгласно пар.4 от			0.830	0.605	31.2	Частна	
837.25	Земеделска територия	Лозе			11.211	1.130	57.6	Неустановена	
837.28	Земеделска територия	За селскостопански,			1.201	0.120	5.9	Общинска публична	Община Дупница
837.44	Земеделска територия	За селскостопански,			0.035	0.035	3.0	Общинска публична	Община Дупница
837.26	Земеделска територия	За земеделски труд и отдих (съгласно пар.4 от			1.032	0.514	25.4	Неустановена	
837.27	Земеделска територия	За земеделски труд и отдих (съгласно пар.4 от			0.800	0.389	19.5	Частна	
837.50	Земеделска територия	За земеделски труд и отдих (съгласно пар.4			0.961	0.191	9.5	Частна	
Общо:					4216.608	133.201	6747.3		

ЕКАТТЕ - 02350 - с. Баланово, общ. Дупница

38.83	Територия за транспорт	За местен път			27.939	0.807	38.5	Общинска публична	Община Дупница
36.58	Земеделска територия	За селскостопански,			1.800	0.279	15.5	Общинска публична	Община Дупница
38.981	Територия за транспорт	За автомагистрала			129.277	7.523	376.1	Държавна публична	Държавата
121.73	Територия за транспорт	За местен път			3.593	0.387	19.4	Общинска публична	Община Дупница
36.104	Води и водни обекти	За друг вид водно течение, водна площ, съоръжение			3.820	0.028		Общинска публична	Община Дупница
121.129	Територия за транспорт	За друг поземлен имот за движение и транспорт			19.395	2.474	121.4	Държавна публична	Държавата

38.136	Земеделска територия	За селскостопански,			0.673	0.235	11.3	Общинска публична	Община Дупница
36.156	Земеделска територия	За селскостопански,			3.200	0.118	4.4	Общинска публична	Община Дупница
38.161	Земеделска територия	За селскостопански,			0.186	0.035		Общинска публична	Община Дупница
36.1	Земеделска територия	Нива	VII	ТЬПАН О	1.483	0.816	44.0	Частна	1044 н-ци на ТОДОР ДИМИТРОВ
36.2	Земеделска територия	Нива	VII	ТЬПАН О	1.499	0.587	29.4	Частна	1035 н-ци на СТЕФАН ДИМИТРОВ
36.3	Земеделска територия	Овощна градина	VII	ТЬПАН О	2.520	0.924	46.2	Частна	0608172820 МАЛИН ДИМИТРОВ

36.4	Земеделска територия	Нива	VII	БИНЕКА	2.503	0.950	47.5	Частна	1465 н-ци на ИВАН ДИМИТРОВ
36.6	Земеделска територия	Нива	VII	ПОД ДРУМО	2.996	0.803	40.4	Частна	3106 н-ци на ИВАН МИНЧЕВ АТОВ
36.7	Земеделска територия	Нива	VII	ТЬПАНО	0.998	0.242	16.4	Частна	204 н-ци на КОСТАДИН
36.8	Земеделска територия	Нива	VII	ТЬПАНО	4.000	0.091		Частна	5821 н-ци на БОРИС ГЕОРГИЕВ
36.16	Земеделска територия	Нива	VII	ТЬПАНО	2.400	0.029		Частна	5855 н-ци на СТОИЛ ДИМИТРОВ
36.19	Земеделска територия	Нива	III	ТЬПАНО	2.016	0.825	43.5	Частна	7607232893 ВЕСЕЛА СТЕФАНОВА
36.20	Земеделска територия	Нива	III	ТЬПАНО	1.800	0.546	29.6	Частна	88 н-ци на АЛЕКСАНДЪР
36.22	Земеделска територия	Нива	III	ВАЛОГО	2.006	0.046		Частна	1501222851 РУМЯНА СОТИРОВА
36.23	Земеделска територия	Нива	VII	ТЬПАНО	13.994	1.650	80.4	Частна	2197 н-ци на ИЛИЯ КОТЕВ ГРОЗДЕНИН
36.27	Земеделска територия	Нива	VII	ВАЛОГО	5.324	0.797	38.4	Частна	5846 н-ци на СИМЕОН ПЕТРОВ
36.28	Земеделска територия	Нива	VII	ТЬПАНО	3.155	0.100		Частна	5826 н-ци на АСЕН ИВАНОВ
36.32	Земеделска територия	Нива	VII	ТЬПАНО	2.410	1.050	57.2	Частна	4871 н-ци на СЕРАФИМ
37.15	Земеделска територия	Нива	VII	НА ДРУМО	3.732	0.827	47.2	Частна	1474 н-ци на ХРИСТО МАНОЛОВ ПЛАЧИЙСКИ 1474 н-ци на

37.19	Земеделска територия	Нива	VII	ВАЛОГО	0.650	0.196	10.2	Частна	4884 н-ци на ИЛИЯ АТАНАСОВ И АНГЕЛИНА ПЕТКОВИ
37.21	Земеделска територия	Нива	VII	АНТОВА КОРИЯ	0.748	0.477	26.4	Частна	4884 н-ци на ИЛИЯ ГЕОРГИЕВ БЕЛЪОВ 384 н-ци на ПЕТЪР ГЕОРГИЕВ БЕЛЪОВ 384 н-ци на ПЕТЪР ГЕОРГИЕВ БЕЛЪОВ
38.7	Земеделска територия	Лозе	VI	ДАНИ ВАЛОГ	0.121	0.035	2.3	Частна	4905 н-ци на БОРИС МИТЕВ ПРЪШКОВ
38.56	Земеделска територия	Ливада	VI	ВАЛОГО	1.116	0.199	5.8	Частна	4905 н-ци на 5852 н-ци на ТОДОР СТОИЧКОВ
38.13	Земеделска територия	Ливада	VI	КРУШОВИ ЦА	0.499	0.489	35.2	Частна	2601312884 ВАСИЛ ДИМИТРОВ ГОРОВ
38.14	Земеделска територия	Ливада	VI	КРУШОВИ ЦА	0.501	0.002		Частна	1907082828 АСЕН ДИМИТРОВ ГОРОВ

38.48	Земеделска територия	Лозе	VI	АРНАУТС К А ПЪТЕКА	1.684	0.225	6.4	Частна	4918 н-ци на СТАНКЕ КОСТОВ ПОПСТОИЛОВ
6.57	Земеделска територия	За селскостопански,			2.912	0.017	4.3	Общинска публична	Община Дупница
6.2	Земеделска територия	Ливада	VII		3.460	0.041	10.2	Общинска частна	Община Дупница
5.2	Земеделска територия	Друг вид земеделска земя	VII		53.095	0.022	5.5	Общинска частна	Община Дупница
5.54	Територия за транспорт	За друг поземлен имот за движение и транспорт			33.992	0.073	18.3	Държавна публична	Държавата
Общо:					341.498	23.945	1231.4		

Към заявлението са приложени следните документи:

- 1.Задание от възложителя по чл.125 от ЗУТ, във връзка с чл.62а от Наредба № 8 от 14.06.2001 год. за обема и съдържанието на устройствените схеми и планове;
- 2.Схема на проектното трасе;
- 3.Скици издадени от АГКК;
- 4.Становище №12059503919/21.08.2025г. на ЕРМ ЗАПАД ЕАД
5. Регистър на засегнатите имоти и баланси
- 6.Решение № 129//26.06.2025г. на обс Дупница за обект от първостепенно значение

Заданието за проектиране отговаря на изискванията по чл. 125 от Закона за устройство на територията и съдържа данни за целта на проекта, местоположението, обхвата на задачата, изисквания към проекта, фази и срокове за проектиране и е допустимо одобряването му.

Предвид горното, за разрешение за изработване на Подробен устройствен план (ПУП)-Парцеларен план (ПП) е налице основание по чл. 124а, ал. 1, 5 и 7 от Закона за устройство на територията (ЗУТ).

На основание чл. 124а, ал. 1 от ЗУТ , разрешението за изработване на проект за подробен устройствен план за имоти извън границите на урбанизираните територии се дава с решение на общинския съвет по предложение на кмета на общината. Едновременно с разрешението се одобрява и заданието по чл. 125 от ЗУТ.

Във връзка с гореизложеното и предвид значимостта и статута на проекта и на основание чл.21, ал.1, т.8 и т.11 и чл.27, ал.4 и ал.5 от Закона за местното самоуправление и местната администрация (ЗМСМА), чл.124а, ал.1 и ал.5, чл.124б и чл.125 от Закона за устройство на територията (ЗУТ), чл.25, ал.5 във връзка с чл.25, ал.4 от ЗСПЗЗ и чл.60 от АПК, предлагам на Общински съвет –Дупница да вземе следното

ПРОЕКТ: РЕШЕНИЕ

На основание чл.21, ал.1, т.8 и т.11 и чл.27, ал.4 и ал.5 от Закона за местното самоуправление и местната администрация, чл.124а, ал.1 и ал.5, чл.124б и чл.125 от Закона за устройство на територията (ЗУТ), чл.25, ал.5 във връзка с чл.25, ал.4 от ЗСПЗЗ и чл.60 от АПК Общински съвет – Дупница

РЕШИ:

1. ОБЩНСКИ СЪВЕТ- ДУПНИЦА ОДОБРЯВА задание за проектиране по чл.125 от ЗУТ на проект на Подробен устройствен план (ПУП) – Парцеларен план (ПП) по чл.110, ал.1, т.5 от ЗУТ за елементи на техническата инфраструктура извън границите на урбанизираните територии за определяне трасе на външно ел. захранване, чрез изграждане на „**Въздушен електропровод 20 kV**“ на **Индустриален парк „Рила“**, община Дупница в обхват: землища гр.Дупница ЕКАТТЕ 68789 и с.Баланово ЕКАТТЕ 02350, с обща дължина 8134,70 м. и площ на ограничение 157,146 дка

2. ОБЩИНСКИ СЪВЕТ-ДУПНИЦА ДАВА ПРЕДВАРИТЕЛНО СЪГЛАСИЕ за преминаване през поземлени имоти - общинска собственост, попадащи в землищата на гр.Дупница, ЕКАТТЕ 68789 и с.Баланово ЕКАТТЕ 02350, които имоти са описани подробно в регистри в табличен вид в 23 броя таблици, изготвени и подпечатани от проектант с ППП с рег. № 23015 на КИИП, неразделна част от настоящото решение, във връзка с изработване на Подробен устройствен план (ПУП) – Парцеларен план (ПП) за обект: „Въздушен електропровод 20 kV на Индустриален парк „Рила“, община Дупница.

3. ОБЩИНСКИ СЪВЕТ-ДУПНИЦА определя срок от 5 години за даденото в т.2 предварително съгласие за преминаване през поземлени имоти - общинска собственост, попадащи в землищата на гр.Дупница, ЕКАТТЕ 68789 и с.Баланово ЕКАТТЕ 02350, подробно описани в регистри в табличен вид в 23 броя таблици, изготвени и подпечатани от ППП с Рег. №23015 на КИИП, неразделна част към настоящото решение във връзка с изработване на Подробен устройствен план-Парцеларен план (ПУП-ПП) за обект: „Въздушен електропровод 20 kV на Индустриален парк „Рила“, община Дупница.

4. ОБЩИНСКИ СЪВЕТ-ДУПНИЦА ВЪЗЛАГА НА КМЕТА НА ОБЩИНА ДУПНИЦА да извърши всички процедури за изпълнение на настоящото решение, съгласно Закона за устройство на територията (ЗУТ) и Закона за енергетиката (ЗЕ).

5. На основание чл. 60, ал. 1 от Административно-процесуалния кодекс, Общински съвет-Дупница допуска предварително изпълнение на настоящото решение за защита на особено важен обществен интерес, като от закъснението на изпълнението може да последва значителна и труднопоправима вреда.

Проектът да бъдат съобразен с общите правила на ЗУТ и изискванията на Наредба № 8 от 14.06.2001 год. за обема и съдържанието на устройствените схеми и планове.

Съгласно чл.128, ал.6 от ЗУТ проекта да бъде съгласуван с "БТК"АД, "Кабел Сат-Запад" ООД, "ЕРМ ЗАПАД" ЕАД, "Кюстендилска вода" ЕООД, РИОСВ-София, преди внасяне в Община Дупница за процедуриране.

Решението да бъде разгласено с обявление при спазване изискванията на чл.1246, ал.2 от ЗУТ.

ПРИЛОЖЕНИЯ:

1.Задание от възложителя по чл.125 от ЗУТ, във връзка с чл.62а от Наредба № 8 от 14.06.2001 год. за обема и съдържанието на устройствените схеми и планове;

2.Схема на проектното трасе;

3.Скици издадени от АГКК;

4.Становище №12059503919/21.08.2025г. на ЕРМ ЗАПАД ЕАД


5. Регистър на засегнатите имоти и баланси

6.Решение № 129//26.06.2025г. на оБс Дупница за обект от първостепенно значение

7. Заявление вх.№ОД26-93-00-909/21.04.2026г. от Бойко Христов –Зам.кмет „СРР“

Вносител:

**ПЪРВАН ДАНГОВ
КМЕТ НА ОБЩИНА ДУПНИЦА**



РК/УТ

ОБЩИНА ДУПНИЦА

Изх. 0226-93-00-909 / 21.04. 2026г.

ДО
ПЪРВАН ДАНГОВ
КМЕТ НА ОБЩИНА ДУПНИЦА

ИСКАНЕ

ОТ

Бойко Христов – Заместник- кмет "СРР" на
Община Дупница

УВАЖАЕМИ Г-Н ДАНГОВ,

Във връзка с правомощията ми, дадени със Заповед № РД04-248 / 21.02.2024г. на Кмета на Община Дупница, с настоящото заявявам желание да бъде разрешено изработване на проект на Подробен устройствен план (ПУП) – Парцеларен план по чл.110, ал.1, т.5 от Закона за устройство на територията (ЗУТ), за елементи на техническата инфраструктура извън границите на урбанизираните територии за определяне на трасе на:

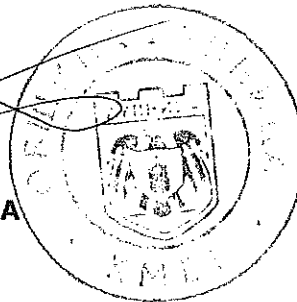
1. Външно ел. захранване, чрез изграждане на „Въздушен електропровод 20 kV“ на Индустриален парк „Рила“, община Дупница
2. „Отвеждащ канализационен колектор“ на Индустриален парк „Рила“, община Дупница

Приложение:

1. Задание по чл.125 от ЗУТ за изработване на проект за ПУП-ПП -2бр.
2. Предложение за ПУП-ПП
- 3.Регистър на засегнатите имоти

С УВАЖЕНИЕ,

БОЙКО ХРИСТОВ
ЗАМЕСТИК-КМЕТ НА ОБЩИНА ДУПНИЦА





ОБЩИНСКИ СЪВЕТ - ДУПНИЦА

ПРЕПИС ИЗВЛЕЧЕНИЕ ОТ ПРОТОКОЛ
№ 8 ОТ ЗАСЕДАНИЕ НА ОБ.С ДУПНИЦА
ОТ 26.06.2025 г.

ОТНОСНО: Докладна записка от Първан Дангов – Кмет на Община Дупница, относно Обявяване на обект от първостепенно значение, Одобряване на задание и разрешаване изготвяне на проект за частично изменение на Общ устройствен план на Община Дупница, одобрен с Решение №168 от Протокол № 9 от заседание на Общински съвет Дупница от 18.09.2023г. в обхват: Група 1 – 02350.3.50, 02350.3.51, 02350.5.2, 02350.3.49, 02350.3.62, 02350.3.41, 02350.3.48, 02350.6.9, 02350.6.15, 02350.2.14, 02350.3.14 по кадастрална карта на с. Баланово, общ. Дупница, област Кюстендил и Група 2 – 02350.4.15, 02350.4.36, 02350.4.8, 02350.4.10, 02350.4.12, 02350.4.33, 02350.4.38, 02350.4.37, 02350.4.7, 02350.4.13, 02350.4.48, 02350.4.55, 02350.4.9, 02350.4.19, 02350.4.4, 02350.4.5, 02350.4.1, 02350.4.2, 02350.4.3, 02350.4.6, 02350.4.30, 02350.4.52, 02350.4.28, 02350.4.24, 02350.4.25, 02350.4.26, 02350.4.21, 02350.4.50, 02350.4.17, 02350.4.22, 02350.4.27, 02350.4.23, 02350.4.20, 02350.4.18, 02350.4.16, 02350.4.32, 02350.4.29, 02350.4.31, 02350.4.45, 02350.4.43, 02350.4.44, 02350.4.46, 02350.4.40, 02350.4.41, 02350.4.42, 02350.4.35, 02350.4.14, 02350.4.49, 02350.4.34, 02350.4.11, 02350.4.39, 02350.38.78, 02350.38.79, 02350.3.56, 02350.2.17, 02350.2.32, 02350.3.15, 02350.3.61, 02350.3.39, 02350.3.40, 02350.3.52, 02350.3.53, 02350.6.61, 02350.6.3, 02350.6.4, 02350.6.5, 02350.6.6, 02350.6.12, 02350.6.11, 02350.6.14, 02350.6.13, 02350.6.16, 02350.6.17, 02350.6.57, 02350.7.600, 02350.3.43, 02350.3.42, 02350.3.55, 02350.3.44, 02350.3.45, 02350.3.46, 02350.3.47 по кадастрална карта на с. Баланово, общ. Дупница, област Кюстендил и одобряване задание за проектиране и изработване на проект за Подробен устройствен план (ПУП)- План за застрояване в обхват Група 1 – 02350.3.50, 02350.3.51, 02350.5.2, 02350.3.49, 02350.3.62, 02350.3.41, 02350.3.48, 02350.6.9, 02350.6.15, 02350.2.14, 02350.3.14 по кадастрална карта на с. Баланово, общ. Дупница, област Кюстендил. / вх. № 433 / 25.06.2025 г./

НА ОСНОВАНИЕ: Чл. 21, ал.1, т.8, т.11, т.12 и чл.27, ал.4 и ал.5 от Закона за местното самоуправление и местната администрация (ЗМСМА), чл.124, ал.1, чл.124а, ал.1 и ал.5, чл.124б, ал.1, чл.125 и чл.134, ал.1, т.1 и т.3 от Закона за устройство на територията (ЗУТ), чл.17а, ал.1 т.3 и ал.3 от Закона за опазване на земеделските земи (ЗОЗЗ), § 12, ал.1, т.5 и ал.3 от ЗР към ЗИД на Закона за подпомагане на земеделските производители чл.60 от АПК, чл. 8, ал. 9 от ЗОС, Об.С прие

РЕШЕНИЕ

№ 129

1. ОБЩИНСКИ СЪВЕТ – ДУПНИЦА ДОПЪЛВА Програмата за управление и разпореждане с общинска собственост за 2025 година, приета с Решение № 3 от проведено на 30.01.2025 г. заседание на Общински съвет- Дупница, в частта на раздел VIII „Обекти от първостепенно значение“, като същата следва да бъде допълнена със следния обект: „Проектиране и изграждане на Индустриален парк „РИЛА“.

2. ОБЩИНСКИ СЪВЕТ - ДУПНИЦА ОДОБРЯВА ЗАДАНИЕ за изработване на проект за Частично изменение на Общия устройствен план на Община Дупница, одобрен с Решение № 168 от Протокол № 9 от заседание на Общински съвет Дупница от 18.09.2023г. в обхват: поземлени имоти Група 1 с идентификатори 02350.3.50, 02350.3.51, 02350.5.2, 02350.3.49, 02350.3.62, 02350.3.41, 02350.3.48, 02350.6.9, 02350.6.15, 02350.2.14, 02350.3.14 по кадастрална карта на с. Баланово, общ. Дупница, област Кюстендил и Група 2 – 02350.4.15, 02350.4.36, 02350.4.8, 02350.4.10, 02350.4.12, 02350.4.33, 02350.4.38, 02350.4.37, 02350.4.7, 02350.4.13, 02350.4.48, 02350.4.55, 02350.4.9, 02350.4.19, 02350.4.4, 02350.4.5, 02350.4.1, 02350.4.2, 02350.4.3, 02350.4.6, 02350.4.30, 02350.4.52, 02350.4.28, 02350.4.24, 02350.4.25, 02350.4.26, 02350.4.21, 02350.4.50, 02350.4.17, 02350.4.22, 02350.4.27, 02350.4.23, 02350.4.20, 02350.4.18, 02350.4.16, 02350.4.32, 02350.4.29, 02350.4.31, 02350.4.45, 02350.4.43, 02350.4.44, 02350.4.46, 02350.4.40, 02350.4.41, 02350.4.42, 02350.4.35, 02350.4.14, 02350.4.49, 02350.4.34, 02350.4.11, 02350.4.39, 02350.38.78, 02350.38.79, 02350.3.56, 02350.2.17, 02350.2.32, 02350.3.15, 02350.3.61, 02350.3.39, 02350.3.40, 02350.3.52, 02350.3.53, 02350.6.61, 02350.6.3, 02350.6.4, 02350.6.5, 02350.6.6, 02350.6.12, 02350.6.11, 02350.6.14, 02350.6.13, 02350.6.16, 02350.6.17, 02350.6.57, 02350.7.600, 02350.3.43, 02350.3.42, 02350.3.55, 02350.3.44, 02350.3.45, 02350.3.46, 02350.3.47 по кадастрална карта на с. Баланово, общ. Дупница, област Кюстендил

3. ОБЩИНСКИ СЪВЕТ - ДУПНИЦА РАЗРЕШАВА НА ОБЩИНА ДУПНИЦА, ЕИК 000261620 да възложи изработването на проект за частично изменение на Общ устройствен план на Община Дупница, одобрен с Решение № 168 от Протокол № 9 от заседание на Общински съвет Дупница от 18.09.2023г. в обхват: поземлени имоти Група 1 с идентификатори 02350.3.50, 02350.3.51, 02350.5.2, 02350.3.49, 02350.3.62, 02350.3.41, 02350.3.48, 02350.6.9, 02350.6.15, 02350.2.14, 02350.3.14 по кадастрална карта на с. Баланово, общ. Дупница, област Кюстендил и Група 2 – 02350.4.15, 02350.4.36, 02350.4.8, 02350.4.10, 02350.4.12, 02350.4.33, 02350.4.38, 02350.4.37, 02350.4.7, 02350.4.13, 02350.4.48, 02350.4.55, 02350.4.9, 02350.4.19, 02350.4.4, 02350.4.5, 02350.4.1, 02350.4.2, 02350.4.3, 02350.4.6, 02350.4.30, 02350.4.52, 02350.4.28, 02350.4.24, 02350.4.25, 02350.4.26, 02350.4.21, 02350.4.50, 02350.4.17, 02350.4.22, 02350.4.27, 02350.4.23, 02350.4.20, 02350.4.18, 02350.4.16, 02350.4.32, 02350.4.29, 02350.4.31, 02350.4.45, 02350.4.43, 02350.4.44, 02350.4.46, 02350.4.40, 02350.4.41, 02350.4.42, 02350.4.35, 02350.4.14, 02350.4.49, 02350.4.34, 02350.4.11, 02350.4.39, 02350.38.78, 02350.38.79, 02350.3.56, 02350.2.17, 02350.2.32, 02350.3.15, 02350.3.61, 02350.3.39, 02350.3.40, 02350.3.52, 02350.3.53, 02350.6.61, 02350.6.3, 02350.6.4, 02350.6.5, 02350.6.6, 02350.6.12, 02350.6.11, 02350.6.14, 02350.6.13, 02350.6.16, 02350.6.17, 02350.6.57, 02350.7.600, 02350.3.43, 02350.3.42, 02350.3.55, 02350.3.44, 02350.3.45, 02350.3.46, 02350.3.47 по кадастрална карта на с. Баланово, общ. Дупница, област Кюстендил, съответстващ на обхвата и съдържанието на одобреното задание.

4. ОБЩИНСКИ СЪВЕТ- ДУПНИЦА ОДОБРЯВА ЗАДАНИЕ за проектиране по чл. 125 от ЗУТ на проект за Подобен устройствен план (ПУП) - План за застрояване (ПЗ) по

чл. 9, ал. 2 от ЗУТ за промяна предназначението на земеделска земя за неземеделски нужди в обхват: поземлени имоти от Група 1 с идентификатори 02350.3.50, 02350.3.51, 02350.5.2, 02350.3.49, 02350.3.62, 02350.3.41, 02350.3.48, 02350.6.9, 02350.6.15, 02350.2.14, 02350.3.14 по кадастрална карта на с. Баланово, общ. Дупница, област Кюстендил.

5. ОБЩИНСКИ СЪВЕТ- ДУПНИЦА РАЗРЕШАВА НА ОБЩИНА ДУПНИЦА, ЕИК 000261630 да възложи изработването на проект за Подробен устройствен план (ПУП) - План за застрояване (ПЗ) по чл. 9, ал. 2 от ЗУТ за промяна предназначението на земеделска земя за неземеделски нужди в обхват: поземлени имоти от Група 1 с идентификатори 02350.3.50, 02350.3.51, 02350.5.2, 02350.3.49, 02350.3.62, 02350.3.41, 02350.3.48, 02350.6.9, 02350.6.15, 02350.2.14, 02350.3.14 по кадастрална карта на с. Баланово, общ. Дупница, област Кюстендил, съответстващ на обхвата и съдържанието на одобреното задание.

6. ОБЩИНСКИ СЪВЕТ- ДУПНИЦА възлага на Кмета на Община Дупница да извърши всички необходими действия по възлагане, съгласуване и одобряване на ЧИОУП на Община Дупница и ПУП-ПЗ и процедурите по Закона за опазване на околната среда (ЗООС), Закона за биологичното разнообразие (ЗБР) и Закона за опазване на земеделските земи (ЗОЗЗ) за промяна предназначението на земеделската земя на описаните по-горе общински поземлени имоти в землището на с.Баланово, общ.Дупница, а след влизане в сила на ПУП-ПЗ изискващите се нормативно правни действия, съгласно приложимите разпоредби.

При изготвянето на проекта за частично изменение на ОУП на Община Дупница и проект за ПУП-ПЗ, да бъдат спазени общите правила на Закона за устройства на територията (ЗУТ), изискванията на Наредба №7 от 22.12.2003 год. за правила и нормативи за устройство на отделните видове територии и устройствени зони, Наредба № 8 от 14.06.2001 год. за обема и съдържанието на устройствените схеми и планове.

Проектите да бъдат съгласувани със заинтересованите централни и териториални администрации и със специализираните контролни органи и експлоатационните дружества по реда на чл. 127, ал. 2 от ЗУТ, преди внасянето им за приемане и одобряване.

Решението да бъде разгласено с обявление при спазване изискванията на чл.124б, ал. 2 от ЗУТ.

7. На основание чл. 60, ал. 1 от Административно-процесуалния кодекс, Общински съвет-Дупница допуска предварително изпълнение на настоящото решение за защита на особено важен обществен интерес, като от закъснението на изпълнението може да последва значителна и труднопоправима вреда.

ПРЕДСЕДАТЕЛ НА ОБ.С:

/инж. Костадин Костадинов/

СЪГЛАСУВАНО С:

/адв. Милен Попов/



№ на заявление: 1205950319
Дата на изготвяне: 21.08.2025 г.

До:

Община Дупница
пл. " Свобода " № 1
гр. Дупница

СТАНОВИЩЕ

SAP № IB-32-25-32241

за условията и начина за присъединяване на клиенти към електрическата мрежа

Обект: Индустриален парк - Рила
Адрес: ПИ № 02350.3.50; 02350.3.51; 02350.5.2; 02350.3.49; 02350.3.62; 02350.3.41; 02350.3.48;
02350.6.9; 02350.6.15; 02350.2.14; 02350.3.14; 02350.38.79; 02350.4.55; 02350.3.56; 02350.2.32,
попадащ извън регулационните линии на з-ще на с. Баланово, община Дупница.

Становището се издава на основание чл. 7, ал. 1, т. 1, от „Наредба № 6 от 28 март 2024 г. за присъединяване на обекти към електрическите мрежи“, във връзка с изграждане на нов обект.

Заявени мощности:

- Предоставена мощност – 8000 kW,
- Присъединена мощност – 9600 kW;

Други технически параметри:

- Напрежение на присъединяване – 20 kV;
- Брой на фазите – три;
- Тарифи за измерване – две;
- Брой на бъдещите потребители – един;
- Брой независими източници на електрическа енергия – няма;
- Категория по осигуреност на електроснабдяването съгласно „Наредба № 3 от 09 юни 2004 г. за устройството на електрическите уредби и електропроводните линии“, издадена от Министъра на енергетиката и енергийните ресурси – трета категория.

Срокът за изграждане на съоръженията за присъединяване на обекта ще бъде определен допълнително.

За осигуряване на присъединяването на обекта следва да се изпълнят следните изисквания:

1. Място на присъединяване към електрическата мрежа: Присъединяването ще се извърши към нов въздушен електропровод провод;
п/ст (в/ст) Марек; извод нов въздушен електропровод.

2. Съоръжения, които трябва да се изградят или подменят, във връзка с присъединяването на обекта:


- Трансформаторен пост
- Разпределителна уредба СрН
- Разединител СрН
- Стомано-решетъчен стълб

Клиент: Община Дупница
Обект: Индустриален парк - Рила
Предоставена мощност: 8000 kW

ВЪЗЛОЖИТЕЛ: ОБЩИНА ДУПНИЦА

ОБЕКТ:Предложение за изработване на Подробен устройствен план – Парцеларен план на въздушен електропровод 20 kV за хранване на Индустриален парк – „Рила”

ЧАСТ : ПОДРОБЕН УСТРОЙСТВЕН ПЛАН – ПАРЦЕЛАРЕН ПЛАН



Проектант:.....

/инж.И.Стоилов/



УДОСТОВЕРЕНИЕ

ЗА ПЪЛНА ПРОЕКТАНТСКА ПРАВОСПОСОБНОСТ

Регистрационен номер № 23015

Важи за 2026 година

ИНЖ. ИВАН ЛЪЧЕЗАРОВ СТОИЛОВ

ОБРАЗОВАТЕЛНО-КВАЛИФИКАЦИОННА СТЕПЕН

МАГИСТЪР

ПРОФЕСИОНАЛНА КВАЛИФИКАЦИЯ

ИНЖЕНЕР - ГЕОДЕЗИСТ

включен в регистъра на КИИП за лицата с пълна проектантска правоспособност
с протоколно решение на УС на КИИП 124/30.10.2015 г. по части:

ГЕОДЕЗИЯ, ПРИЛОЖНА ГЕОДЕЗИЯ, ВЕРТИКАЛНО ПЛАНИРАНЕ, ТРАСИРОВЪЧНИ
ПРОЕКТИ И ПЛАНОВЕ, ПЛАНОВЕ ЗА РЕГУЛАЦИЯ

Председател на РК Кюстендил

Председател на КР

инж. М. Ризов

инж. Е. Богданова

MARIN GERGOV
MARINOV
Sofia
11.12.2025 11:34:08

Председател на УС на КИИП

инж. М. Гергов



ПОЛИЦА 1316250390000335

**ЗА ЗАСТРАХОВКА "ПРОФЕСИОНАЛНА
ОТГОВОРНОСТ В ПРОЕКТИРАНЕТО И
СТРОИТЕЛСТВОТО" по чл. 171 от ЗУТ"**

Дата и място на сключване: 13.05.2025 г.,
гр. Дупница

Представителство на Застрахователя, код:

Главна агенция Дупница, 390

Застрахователен посредник:

КУЛ Р ЕООД,

(трите имена, наименование на фирма)

Адрес: гр. Дупница 2600, ул. "Солун" №4,

Удостоверение за легитимация № 80000505

ЗАСТРАХОВАТЕЛ: „Дженерали Застраховане“ АД, ЕИК: 030269049, адрес: гр. София 1504, бул. „Княз Александър Дондуков“ № 68, Лиценз № 1/26.03.1998 г. от НСЗ за извършване на застрахователна дейност, тел.: *7222, факс: 02/92 67 112, ел. поща: information.bg@generali.com, уеб адрес: www.generali.bg.

ЗАСТРАХОВАЩ: ИВАН ЛЪЧЕЗАРОВ СТОИЛОВ, ЕГН: 8708192867, Адрес: България, обл. Кюстендил, гр. Дупница, УЛ. ВОЙВОДСКА №9 ЕТ.4 АП.7, тел.: +359898705430, ел. поща/e-mail:

ЗАСТРАХОВАН: ИВАН ЛЪЧЕЗАРОВ СТОИЛОВ, ЕГН: 8708192867, Адрес: България, обл. Кюстендил, гр. Дупница, УЛ. ВОЙВОДСКА №9 ЕТ.4 АП.7, тел.: +359898705430, ел. поща/e-mail:

СРОК НА ЗАСТРАХОВКАТА: 12 месеца.

ЗАСТРАХОВАТЕЛЕН ПЕРИОД: от 00:00 часа на 17.05.2025 г. до 24:00 часа на 16.05.2026 г.

Лимит на отговорност за едно събитие по полицата: 150000.00 BGN

Общ лимит на отговорност за всички събития по полицата: 300000.00 BGN

ЗАСТРАХОВАНА ДЕЙНОСТ: Проектант

САМОУЧАСТИЕ: 10.00 %, но не по-малко от 2000.00 BGN във всяка една щета

ДОПЪЛНИТЕЛНИ ДАННИ ПО ЗАСТРАХОВАНА ДЕЙНОСТ:

Категория строеж I, съгласно чл. 137 от ЗУТ

СПЕЦИАЛНИ ДОГОВОРНОСТИ:

Страните се съгласяват, че всички левови стойности в настоящата полица ще бъдат превалутирани автоматично от лева в евро. Автоматичното превалутиране ще се случи в 0:00 часа на датата, определена за ефективно преминаване към единната европейска валута, съгласно установените правила за превалутиране при приемането на България в еврозоната.

ТЕРИТОРИАЛНА ВАЛИДНОСТ: България

ПРИЛОЖИМО ЗАКОНОДАТЕЛСТВО: Българско законодателство

ЗАСТРАХОВАТЕЛНА ПРЕМИЯ, определена за периода на застрахователното покритие: 300.00 BGN

ДАНЪК 2% ПО ЗДЗП: 6.00 BGN

ВСИЧКО: 306.00 BGN / 156.46 EUR (словом: триста и шест BGN)

Общо дължимата сума е платима: Еднократно в срок до 16.05.2025 г.

Застрахователното покритие започва след заплащането на застрахователната премия в цялост или на първата вноска от нея, ако е уговорено разсрочено плащане на премията. С този текст на основание чл. 368, ал. 3 от Кодекса за застраховането, Застрахованият се счита за писмено предупреден, че при неплащане на която и да е от разсрочените премиерни вноски на посочената за падеж дата, Застрахователят упражнява правото си да прекрати застраховката считано от 00:00 часа на 16-ия ден, следващ датата, на която дължимата разсрочена вноска е следвало да бъде платена.

Декларация на Застраховация:

С подписа си върху тази полица Застрахованият декларира:

1. че му е предоставена информацията, предназначена за ползвателя на застрахователната услуга, съгласно Кодекса за застраховането.
2. че е получил, запознат е и е съгласен с Общите и Специални условия на застраховка "Професионална отговорност в проектирането и строителството" по чл. 171 от зут".
3. че преди сключването на този застрахователен договор:
 - 3.1. е получил цялата необходима предварителна индивидуализираща информация за Застрахователя и неговия застрахователен агент - наименование, правно организационна форма, държава по седалище, седалище и адрес на управление, като тази информация за Застрахователя е посочена и в този застрахователен договор;
 - 3.2. е информиран от Застрахователя за реда за подаване на жалби, съгласно правилата за уреждане на претенции достъпни постоянно на интернет страницата на Застрахователя: www.generali.bg, както и, че има възможност да подава жалби срещу Застрахователя или неговия застрахователен агент пред Комисията за финансов надзор и други държавни органи, и за формите за извънсъдебно уреждане на спорове;
 - 3.3. е информиран, че докладът за платежоспособността и финансовото състояние на Застрахователя е постоянно достъпен на интернет страницата му: www.generali.bg
 - 3.4. е информиран, че приложимият закон спрямо този застрахователен договор е Българският и това обстоятелство е посочено и в Общите условия по него;
 - 3.5. разпространителят на застрахователни продукти му е предоставил достатъчна информация по разбираем за него начин, относно застрахователния продукт, за да може да вземе информирано решение за сключването на застрахователен договор;
4. че е уведомен достатъчно време преди сключването на настоящата застраховка, че Застрахователят не предоставя съвет относно разпространяваните от него застрахователни продукти.

ТЕХНИЧЕСКО ЗАДАНИЕ

за изработване на проект за подробен устройствен план – парцеларен план по чл.125 от Закона за устройство на територията

към искане за разрешение за изработване на проект за ПУП – Парцеларен план за елементи на техническата инфраструктура

Обект: „Въздушен електропровод 20 kV за захранване на Индустриален парк – „Рила”

Възложител: ОБЩИНА ДУПНИЦА

1. Предмет и цел на заданието

Настоящото техническо задание е изработено в съответствие с изискванията на чл. 125 от ЗУТ, във връзка с чл.124, чл.124а, ал.7 от ЗУТ.

Предмет на заданието е изработване на ПУП – Парцеларен план за елементи на техническата инфраструктура - „Въздушен електропровод 20 kV за захранване на Индустриален парк – „Рила”, общ. Дупница.

2. Съществуващо положение

Трасето на въздушния електропровод започва от начална точка – П/ст „Марек” 110/20kV, попадаща в ПИ № 68789.20.1419 по ККР на гр. Дупница и преминава през територията на землищата на гр. Дупница и с. Баланово, общ. Дупница. Завършва до границата на Индустриален парк Рила.

3. Местоположение, обхват и особености

Трасето преминава през следните поземлени имоти:

- За землището на гр. Дупница, общ. Дупница:


68789.20.513, 68789.20.514, 68789.20.515, 68789.20.575, 68789.20.505, 68789.20.506,
68789.20.503, 68789.20.417, 68789.25.131, 68789.20.485, 68789.20.484, 68789.25.130,
68789.25.121, 68789.25.128, 68789.25.127, 68789.25.126, 68789.25.132, 68789.25.133,
68789.25.134, 68789.25.237, 68789.410.29, 68789.410.30, 68789.410.31, 68789.410.32,
68789.410.33, 68789.410.78, 68789.25.237, 68789.25.22, 68789.25.20, 68789.25.475,
68789.25.459, 68789.25.476, 68789.25.457, 68789.25.456, 68789.25.506, 68789.25.449,
68789.25.444, 68789.25.445, 68789.25.443, 68789.26.455, 68789.26.454, 68789.26.501,
68789.26.460, 68789.26.461, 68789.26.466, 68789.26.462, 68789.26.463, 68789.26.464,
68789.26.491, 68789.26.494, 68789.26.430, 68789.26.431, 68789.26.432, 68789.26.434,
68789.26.401, 68789.26.428, 68789.27.372, 68789.27.334, 68789.27.367, 68789.27.329,
68789.27.369, 68789.27.370, 68789.27.368, 68789.27.334, 68789.27.426, 68789.27.366,
68789.27.418, 68789.27.335, 68789.27.417, 68789.27.364, 68789.27.377, 68789.27.339,
68789.27.362, 68789.837.50, 68789.837.27, 68789.837.26, 68789.837.25, 68789.837.49,

КООРДИНАТЕН РЕГИСТЪР НА ПРОЕКТНИТЕ ТОЧКИ НА ОСТТА НА
ЕЛЕКТРОПРОВОДА

Координатна система БГС2005

№т.	X,(m)	Y,(m)
1	4682218.189	304941.236
2	4682216.36	304935.221
3	4682137.533	304827.526
4	4682090.52	304740.689
5	4682043.487	304657.456
6	4682005.166	304565.525
7	4681985.77	304532.472
8	4681935.498	304446.805
9	4681866.038	304312.483
10	4681697.473	303972.074
11	4681436.273	303456.974
12	4681448.057	303362.013
13	4681484.504	303009.001
14	4681525.026	302667.536
15	4681580.444	302143.816
16	4681612.606	301841.221
17	4681644.386	301633.87
18	4681654.464	301439.519
19	4681717.426	301262.193
20	4681749.729	301178.011
21	4681771.422	301046.497
22	4681773.833	301028.568
23	4681856.876	300919.693
24	4682278.967	300822.915
25	4682383.392	300804.222
26	4682511.575	300782.161
27	4682609.233	300773.255
28	4682749.227	300735.612
29	4682937.76	300722.434
30	4683226.466	300673.303
31	4683246.428	300639.08
32	4683364.402	300411.66
33	4683527.905	300139.596
34	4683636.709	299947.765
35	4683806.601	299618.023
36	4683834.871	299592.93
37	4683898.531	299499.727

№г.	X,(m)	Y,(m)
38	4683941.238	299403.987
39	4684012.814	299352.093
40	4684091.322	299272.303
41	4684034.447	299238.268
42	4684035.074	299236.193
43	4684040.844	299237.03
44	4684206.678	298934.707
45	4684214.704	298843.165
46	4684243.28	298791.085
47	4684281.174	298799.378
48	4684433.425	298831.605
49	4684470.839	298839.523



РЕГИСТЪР НА ЗАСЕГНАТИТЕ ИМОТИ ОТ ТРАСЕТО НА ВЪЗДУШЕН ЕЛЕКТРОПРОВОД 20 KV

ЕКАТТЕ - 68789 - гр. Дулница, общ. Дулница

Имот №	Вид територия	НТП	Кат.	Местност	Площ на имота в дка	Площ за отчуждаване в дка	Дължина на трасето през имота, м	Вид собственост	Име на собственик име презиме и фамилия / име юрид. лице
334.48	Земеделска територия	Пасище	8		1.423	0.063	3.1	Стопанисва но от общината	Община Дулница
334.38	Урбанизира на територия	За ремонт и поддържане на транспортни средства			3.221	0.064	4.0	Общинска частна	Община Дулница
210.3	Територия за транспорт	За местен път			2.191	0.211	9.8	Държавна публична	Държавата
210.2	Територия за транспорт	За път от републиканската пътна мрежа			21.494	0.565	33.7	Държавна публична	Държавата
210.1	Територия за транспорт	За друг поземлен имот за движение и транспорт			36.241	0.406	20.3	Държавна частна	Национална компания "Железопътна инфраструктура" /НК"ЖИ"
338.35	Територия за транспорт	За друг поземлен имот за движение и транспорт			5.674	0.286	14.3	Държавна публична	Национална компания "Железопътна инфраструктура" /НК"ЖИ"
211.1	Земеделска територия	Пасище			18.385	0.055	7.3	Стопанисва но от общината	Община Дулница
211.5	Територия за транспорт	За път от републиканската пътна мрежа			18.589	0.313	16.2	Държавна публична	Държавата
211.3	Земеделска територия	Пасище			21.324	0.606	31.1	Стопанисва но от общината	Община Дулница

Имот №	Вид територия	НТП	Кат.	Местност	Площ на имота в дка	Площ за отчуждаване в дка	Дължина на трасето през имота, м	Вид собственост	Име на собственик име презиме и фамилия / име юрид. лице
211.2	Територия заета от води и водни обекти	Водно течение, река			13.058	0.147	2.7	Държавна публична	Държавата
211.4	Земеделска територия	Пасище			5.403	0.472	24.1	Стопанисва но от общината	Община Дупница
173.3	Земеделска територия	За селскостопански, горски, ведомствен път			1.123	0.116	6.0	Общинска публична	Община Дупница
506.48	Земеделска територия	За селскостопански, горски, ведомствен път			1667.000	0.065	3.2	Общинска публична	Община Дупница
143.87	Земеделска територия	За селскостопански, горски, ведомствен път			1164.000	0.149	7.5	Общинска публична	Община Дупница
145.77	Земеделска територия	За селскостопански, горски, ведомствен път			1.067	0.067	4.9	Общинска публична	Община Дупница
144.12	Земеделска територия	За селскостопански, горски, ведомствен път			0.888	0.007		Общинска публична	Община Дупница
314.35	Земеделска територия	За селскостопански, горски, ведомствен път			0.991	0.081	4.1	Общинска публична	Община Дупница
210.5	Земеделска територия	Дере			2.394	0.179	9.4	Общинска публична	Община Дупница
210.4	Земеделска територия	За селскостопански, горски, ведомствен път			2.550	0.156	9.3	Общинска публична	Община Дупница
314.41	Земеделска територия	За селскостопански, горски, ведомствен път			1.666	0.096	5.1	Общинска публична	Община Дупница
333.21	Територия за транспорт	За друг поземлен имот за движение и транспорт			7.916	0.234	11.7	Държавна публична	Държавата
327.3	Земеделска територия	За селскостопански, горски, ведомствен път			1.181	0.194	9.1	Общинска публична	Община Дупница
328.28	Земеделска територия	За селскостопански, горски, ведомствен път			2.805	0.015		Общинска публична	Община Дупница
332.7	Земеделска територия	За селскостопански, горски, ведомствен път			1.187	0.410	15.7	Общинска публична	Община Дупница

Имот №	Вид територия	НТП	Кат.	Местност	Площ на имота в дка	Площ за отчуждаване в дка	Дължина на трасето през имота, м	Вид собственост	Име на собственик име презиме и фамилия / име юрид. лице
332.8	Земеделска територия	За селскостопански, горски, ведомствен път			0.878	0.047	2.3	Общинска публична	Община Дупница
326.24	Земеделска територия	За селскостопански, горски, ведомствен път			1.565	0.222	11.6	Общинска публична	Община Дупница
326.22	Земеделска територия	За селскостопански, горски, ведомствен път			4.910	0.172	7.5	Общинска публична	Община Дупница
319.27	Земеделска територия	За селскостопански, горски, ведомствен път			1.813	0.221	4.5	Общинска публична	Община Дупница
334.46	Урбанизира на територия	За ремонт и поддържане на транспортни средства			6.666	0.547	49.9	Общинска частна	Община Дупница
334.47	Урбанизира на територия	За ремонт и поддържане на транспортни средства			10.269	0.157		Общинска частна	Община Дупница
13.17	Урбанизира на територия	Гробищен парк			73.291	4.019	291.4	Общинска публична	Община Дупница
13.429	Урбанизира на територия	За второстепенна улица			14.585	0.171	12.1	Общинска публична	Община Дупница
13.431	Територия за транспорт	За местен път			17.987	0.305	15.4	Общинска публична	Община Дупница
13.451	Урбанизира на територия	За бензиностанция, газостанция			2.996	0.469	33.6	Частна	831496285 "ПЕТРОЛ"АД
13.452	Урбанизира на територия	Ниско застрояване (до 10 м)			0.202	0.002		Частна	
20.411	Урбанизира на територия	Комплексно застрояване			20.447	0.012		Общинска публична	Община Дупница
20.417	Урбанизира на територия	За второстепенна улица			13.364	3.056	233.9	Общинска публична	Община Дупница

Имот №	Вид територия	НТП	Кат.	Местност	Площ на имота в дка	Площ за отчуждаване в дка	Дължина на трасето през имота, м	Вид собственост	Име на собственик име презиме и фамилия / име юрид. лице
20.431	Урбанизирана на територия	За второстепенна улица			1.120	0.016		Общинска публична	Община Дупница
20.484	Урбанизирана на територия	Нива			0.914	0.296	9.8	Частна	2570 н-ци на КРУМАНДОНОВ СТОИЛКОВ
20.485	Урбанизирана на територия	Нива			2.353	0.345	33.4	Частна	192 н-ци на ПЕТРУНА БОГОЕВА ГЕОРГИЕВА
20.503	Урбанизирана на територия	Нива		ЖИВА ВОДА	0.998	0.114	0.8	Частна	0405162858 н-ци на БАСИЛКА ПАНАЙОТОВА СЕРАФИМОВА
20.505	Урбанизирана на територия	За друг вид застрояване		СУХИТЕ ЛИВАДИ	9.437	0.323	30.4	Частна	4210072872 ТЕМЕНУЖКА КИРИЛОВА ТОДОРОВА
20.506	Урбанизирана на територия	Нива		ЖИВА ВОДА	1.698	0.776	55.4	Частна	1209 н-ци на ПЕТЪР ПАНАЙОТОВ РИБНИШКИ
20.513	Урбанизирана на територия	Незастроен имот за жилищни нужди		ЖИВА ВОДА	1.893	0.494	35.3	Частна	
20.514	Урбанизирана на територия	Нива		ЖИВА ВОДА	1.615	0.385	23.8	Частна	2791 н-ци на СОФИЙКА ПАНАЙОТОВА АНЧОВА
20.515	Урбанизирана на територия	Ниско застрояване (до 10 м)		ЖИВА ВОДА	1.944	0.431	34.6	Общинска частна	Община Дупница
20.575	Урбанизирана на територия	Ниско застрояване (до 10 м)			0.208	0.035	2.3	Неустановено на	
20.679	Урбанизирана на територия	Средно застрояване (от 10 до 15 м)			15.373	0.022		Частна	131290855 "Почивно дело и квалификация" ЕАД

Имот №	Вид територия	НТП	Кат.	Местност	Площ на имота в дка	Площ за отчуждаване в дка	Дължина на трасето през имота, м	Вид собственост	Име на собственик име презиме и фамилия / име юрид. лице
20.999	Урбанизира на територия	Високо застрояване (над 15 m)			1.457	0.034		Неустанове на	
25.20	Земеделска територия	Пасище			8.337	0.646	32.5	Стопанисва но от общината	Община Дупница
25.22	Земеделска територия	Друг вид нива			6.002	0.960	47.8	Частна	192 н-ци на ПЕТРУНА БОГОЕВА ГЕОРГИЕВА
25.121	Земеделска територия	За селскостопански, горски, ведомствен път			0.968	0.056	2.4	Общинска публична	Община Дупница
25.125	Земеделска територия	Пасище	7		2.709	0.106		Стопанисва но от общината	Община Дупница
25.126	Земеделска територия	Зеленчукова градина			2.924	0.213	5.6	Неустанове на	
25.127	Земеделска територия	Зеленчукова градина			0.736	0.659	44.0	Неустанове на	
25.128	Земеделска територия	Зеленчукова градина			0.354	0.145	7.7	Неустанове на	
25.129	Земеделска територия	Пасище	7		0.888	0.017		Общинска частна	Община Дупница
25.130	Земеделска територия	Пасище			2.731	0.947	47.3	Частна	8326 АЛЕКСАНДЪР СТОИЛОВ ТРОСКОВСКИ
25.131	Земеделска територия	Неизползвана нива (угар, орница)			4.787	1.340	66.4	Общинска частна	Община Дупница
25.132	Земеделска територия	За селскостопански, горски, ведомствен път			1.576	0.520	26.8	Общинска публична	Община Дупница
25.133	Земеделска територия	Пасище	7		2.507	0.385	18.8	Стопанисва но от общината	Община Дупница
25.134	Земеделска територия	Зеленчукова градина			1.652	0.648	32.3	Неустанове на	
25.147	Земеделска територия	Пасище	4		1.213	0.001		Стопанисва но от общината	Община Дупница

Имот №	Вид територия	НТП	Кат.	Местност	Площ на имота в дка	Площ за отчуждаване в дка	Дължина на трасето през имота, м	Вид собственост	Име на собственик име презиме и фамилия / име юрид. лице
25.175	Земеделска територия	За селскостопански, горски, ведомствен път			3.951	0.013		Общинска публична	Община Дупница
25.237	Земеделска територия	За селскостопански, горски, ведомствен път			3.299	0.106	5.3	Общинска публична	Община Дупница
25.442	Земеделска територия	Друг вид ливада			1.018	0.132		Неустановено на	
25.443	Земеделска територия	Пасище			1.015	0.498	30.2	Неустановено на	
25.444	Земеделска територия	Друг вид ливада			2.937	0.585	25.2	Неустановено на	
25.445	Земеделска територия	Зеленчукова градина			1.765	0.491	28.6	Неустановено на	
25.446	Земеделска територия	За селскостопански, горски, ведомствен път			0.678	0.005		Общинска публична	Община Дупница
25.449	Земеделска територия	За селскостопански, горски, ведомствен път			2.105	0.150	7.6	Общинска публична	Община Дупница
25.454	Земеделска територия	Овощна градина		КУРТ БАИР	0.581	0.033	63.8	Неустановено на	
25.456	Земеделска територия	За селскостопански, горски, ведомствен път		КУРТ БАИР	0.735	0.091	4.4	Общинска публична	Община Дупница
25.457	Земеделска територия	Пасище		КУРТ БАИР	1.316	0.379	9.3	Неустановено на	
25.459	Земеделска територия	Нива	7		6.191	0.481		Стопанисвана от общината	ОБЩИНА ДУПНИЦА "НАЦИОНАЛНА ЕЛЕКТРИЧЕСКА КОМПАНИЯ" ЕАД
25.475	Земеделска територия	За селскостопански, горски, ведомствен път			8.436	0.142	7.1	Общинска публична	Община Дупница
25.476	Земеделска територия	За селскостопански, горски, ведомствен път			1.396	0.206	25.4	Общинска публична	Община Дупница
25.506	Горска територия	Друг вид недровпроизводителна горска площ		ВУЧА ПОЛЯНА	5.711	0.768	38.8	Държавна частна	Г00002 МЗГ-ДЛ
26.401	Земеделска територия	За селскостопански, горски, ведомствен път			2.215	0.066	3.2	Общинска публична	Община Дупница

Имот №	Вид територия	НТП	Кат.	Местност	Площ на имота в дка	Площ за отчуждаване в дка	Дължина на трасето през имота, м	Вид собственост	Име на собственик име презиме и фамилия / име юрид. лице
26.428	Земеделска територия	Нива			85.179	4.040	211.7	Общинска частна	Община Дупница
26.430	Земеделска територия	За селскостопански, горски, ведомствен път			2.061	0.400	11.0	Общинска публична	Община Дупница
26.431	Земеделска територия	Нива			3.656	1.576	91.1	Частна	
26.432	Земеделска територия	Нива			13.068	1.918	94.0	Стопанисва но от общината	
26.434	Земеделска територия	Пасице			1.829	0.156	7.9	Неустанове на	
26.454	Земеделска територия	Друг вид ливада		КУРТ БАИР	2.512	0.957		Неустанове на	
26.455	Земеделска територия	Дере		КУРТ БАИР	5.678	0.279		Общинска публична	Община Дупница
26.456	Земеделска територия	Зеленчукова градина		КУРТ БАИР	1.112	0.023		Неустанове на	
26.460	Горска територия	Друг вид недървопроизводителна горска площ		КУРТ БАИР	5.308	0.861	44.3	Неустанове на	
26.461	Земеделска територия	Лозе		КУРТ БАИР	0.410	0.198	8.9	Неустанове на	
26.462	Земеделска територия	Нива		КУРТ БАИР	7.859	1.614	81.0	Общинска частна	Община Дупница
26.463	Земеделска територия	Друг вид нива		КУРТ БАИР	5.142	0.824	41.2	Неустанове на	
26.464	Земеделска територия	За селскостопански, горски, ведомствен път			2.408	0.042	2.1	Общинска публична	Община Дупница
26.466	Земеделска територия	За селскостопански, горски, ведомствен път		КУРТ БАИР	5.067	0.113	6.2	Общинска публична	Община Дупница
26.491	Горска територия	Друг вид недървопроизводителна горска площ		КУРТ БАИР	9.540	1.843	96.4	Държавна частна	МЗГ-ДЛ

Имот №	Вид територия	НТП	Кат.	Местност	Площ на имота в дка	Площ за отчуждаване в дка	Дължина на трасето през имота, м	Вид собственост	Име на собственик име презиме и фамилия / име юрид. лице
26.494	Горска територия	Друг вид недървопроизводителна горска площ		КАРАТОПР АК	117.922	2.369	109.6	Държавна частна	МЗГ-ДЛ
26.501	Горска територия	Друг вид недървопроизводителна горска площ		КУРТ БАИР	12.085	1.569	80.0	Държавна частна	МЗГ-ДЛ
27.306	Земеделска територия	За селскостопански, горски, ведомствен път			1.356	0.103	4.3	Общинска публична	Община Дупница
27.329	Горска територия	Друг вид недървопроизводителна горска площ			15.660	1.869	95.2	Неустанове на	
60.2	Земеделска територия	Пасище	6		12.827	1.208	60.2	Неустанове на	
27.335	Земеделска територия	Овощна градина			1.238	0.213	11.3	Неустанове на	
27.339	Земеделска територия	Пасище			3.912	0.467	23.5	Неустанове на	
27.346	Земеделска територия	Овощна градина			2.949	0.089		Неустанове на	
27.347	Земеделска територия	Овощна градина			4.543	0.569	30.9	Неустанове на	
27.348	Земеделска територия	Лозе			2.220	0.025		Неустанове на	
27.353	Земеделска територия	Неизползвана нива (угар, орница)	7	ПРОГОНА	2.196	0.299	17.1	Частна	4311062907 ИВАН ЛЮБЕНОВ КРУШОВСКИ 4704252873 СТОЙКА ЛЮБЕНОВА КРУШОВСКА-НИКОЛОВА
27.354	Земеделска територия	Лозе			2.006	0.115	4.3	Неустанове на	
27.358	Земеделска територия	За селскостопански, горски, ведомствен път			1.927	0.507	25.4	Общинска публична	Община Дупница
27.359	Земеделска територия	Лозе			1.168	0.167	3.4	Неустанове на	
27.360	Земеделска територия	Лозе			4.472	1.325	70.3	Неустанове на	

Имот №	Вид територия	НТП	Кат.	Местност	Площ на имота в дка	Площ за отчуждаване в дка	Дължина на трасето през имота, м	Вид собственост	Име на собственик име презиме и фамилия / име юрид. лице
27.361	Земеделска територия	Овощна градина			1.528	0.742	40.6	Неустанове на	
27.362	Земеделска територия	За селскостопански, горски, ведомствен път			1.131	0.063	7.0	Неустанове на	
27.363	Земеделска територия	Овощна градина			1.061	0.134		Неустанове на	
27.364	Земеделска територия	Пасище			0.865	0.633	29.2	Неустанове на	
27.365	Земеделска територия	Пасище			0.705	0.004		Неустанове на	
27.366	Земеделска територия	Неизползвана нива (угар, орница)			10.472	2.075	103.4	Неустанове на	
27.367	Земеделска територия	За селскостопански, горски, ведомствен път			1.198	0.126	5.9	Общинска публична	Община Дулница
27.368	Земеделска територия	Друг вид нива			4.847	0.926	46.8	Неустанове на	
27.369	Земеделска територия	Пасище			2.296	0.270	13.9	Неустанове на	
27.370	Земеделска територия	Пасище			0.963	0.080	2.2	Неустанове на	
27.372	Земеделска територия	За селскостопански, горски, ведомствен път			2.359	0.073	3.7	Общинска публична	Община Дулница
27.377	Земеделска територия	Овощна градина			1.919	0.339	27.1	Неустанове на	
837.25	Земеделска територия	Лозе			11.211	1.129		Неустанове на	
837.49	Земеделска територия	За селскостопански, горски, ведомствен път			0.416	0.102		Общинска публична	Община Дулница
27.417	Горска територия	Друг вид дървопроизводителна гора			49.947	1.265	68.2	Неустанове на	
27.418	Земеделска територия	За селскостопански, горски, ведомствен път			1.274	0.079	4.0	Общинска публична	Община Дулница
27.426	Земеделска територия	За селскостопански, горски, ведомствен път			2.937	0.141	7.0	Общинска публична	Община Дулница

Имот №	Вид територия	НТП	Кат.	Местност	Площ на имота в дка	Площ за отчуждаване в дка	Дължина на трасето през имота, м	Вид собственост	Име на собственик име презиме и фамилия / име юрид. лице
27.532	Земеделска територия	Друг вид трайно насаждение			6.981	1.084	55.6	Частна	4070 МИТРА НИКОЛОВА АРАБАДЖИЙСКА
27.542	Земеделска територия	Нива	8	ПРОГОНА	8.499	1.936	100.1	Частна	4704252873 СТОЙКА ЛЮБЕНОВА КРУШОВСКА-НИКОЛОВА 4311062907 ИВАН ЛЮБЕНОВ КРУШОВСКИ
27.546	Урбанизирана територия	Гробищен парк		ПРОГОНА	19.455	0.220	6.4	Общинска публична	Община Дулница
28.2	Земеделска територия	Нива	4		2.009	0.331	25.1	Частна	2712182868 ДИМИТЪР НИКОЛОВ АНГЕЛОВ
28.3	Земеделска територия	Нива			2.081	0.537	38.5	Общинска частна	Община Дулница
28.140	Урбанизирана територия	Комплексно застрояване			74.301	0.222	10.3	Общинска частна	Община Дулница
143.15	Земеделска територия	Пасице			1.593	0.252	13.3	Неустанове на	
143.20	Земеделска територия	Лозе			2.228	0.743	37.3	Неустанове на	
143.21	Земеделска територия	Лозе	7		2.672	0.944	46.4	Стопанисва но от общината	Община Дулница
143.60	Земеделска територия	Лозе			1.181	0.054		Неустанове на	
143.61	Земеделска територия	Лозе			1.182	0.420	25.5	Неустанове на	
143.62	Земеделска територия	Лозе			2.170	1.097	56.2	Неустанове на	
143.63	Земеделска територия	Лозе			1.395	0.573	26.2	Неустанове на	
143.70	Земеделска територия	Лозе			2.207	0.004		Неустанове на	

Имот №	Вид територия	НТП	Кат.	Местност	Площ на имота в дка	Площ за отчуждаване в дка	Дължина на трасето през имота, м	Вид собственост	Име на собственик име презиме и фамилия / име юрид. лице
784.6	Земеделска територия	За земеделски труд и отдиш (съгласно пар.4 от ЗСПЗЗ)			4.073	1.705		Частна	
784.9	Земеделска територия	За земеделски труд и отдиш (съгласно пар.4 от ЗСПЗЗ)			1.728	0.724		Частна	
784.10	Земеделска територия	За земеделски труд и отдиш (съгласно пар.4 от ЗСПЗЗ)			0.362	0.254		Неустанове на	
143.75	Земеделска територия	Лозе			0.949	0.388	17.7	Неустанове на	
143.77	Земеделска територия	За селскостопански, горски, ведомствен път			0.451	0.137	4.0	Общинска публична	Община Дупница
145.29	Земеделска територия	Лозе			2.286	0.116		Неустанове на	
145.30	Земеделска територия	Лозе	7		1.707	0.143		Частна	
145.31	Земеделска територия	Лозе			1.297	0.148		Неустанове на	
145.32	Земеделска територия	Лозе			0.587	0.015		Неустанове на	
145.42	Земеделска територия	Пасище			0.312	0.171	9.3	Неустанове на	
145.43	Земеделска територия	Друг вид ливада			2.152	1.142	70.0	Неустанове на	
145.44	Земеделска територия	Лозе			2.354	0.020		Неустанове на	
145.45	Земеделска територия	Лозе			1.196	0.513	27.3	Неустанове на	
145.46	Земеделска територия	Лозе			0.538	0.001		Неустанове на	
145.48	Земеделска територия	Лозе			0.700	0.374	18.7	Неустанове на	
145.49	Земеделска територия	Лозе			0.899	0.458	23.6	Неустанове на	

Имот №	Вид територия	НТП	Кат.	Местност	Площ на имота в дка	Площ за отчуждаване в дка	Дължина на трасето през имота, м	Вид собственост	Име на собственик име презиме и фамилия / име юрид. лице
145.50	Земеделска територия	Лозе			1.015	0.401	27.8	Неустанове на	
145.52	Земеделска територия	Лозе			2.366	0.355	26.5	Неустанове на	
145.65	Земеделска територия	Пасице			0.493	0.122		Неустанове на	
145.66	Земеделска територия	Овощна градина			1.373	0.002		Неустанове на	
145.69	Земеделска територия	За селскостопански, горски, ведомствен път			0.363	0.141	2.9	Общинска публична	Община Дупница
145.74	Земеделска територия	Лозе			0.538	0.225	7.5	Неустанове на	
146.15	Земеделска територия	Овощна градина			3.557	1.137	56.9	Неустанове на	
778.3	Земеделска територия	За земеделски труд и отдиш (съгласно пар.4 от ЗСПЗЗ)			0.727	0.021		Частна	
146.17	Земеделска територия	Пасице		ПЕТРОВ БАИР	4.614	0.195	4.9	Стопанисва но от общината	Община Дупница
146.30	Земеделска територия	Лозе			0.596	0.456	33.2	Неустанове на	
146.31	Земеделска територия	Пасице			0.620	0.091		Неустанове на	
146.33	Земеделска територия	Пасице			1.828	0.178	7.0	Неустанове на	
146.35	Земеделска територия	За селскостопански, горски, ведомствен път			1.811	0.105	5.0	Общинска публична	Община Дупница
145.37	Земеделска територия	Овощна градина			0.852	0.202	12.0	Неустанове на	
146.38	Земеделска територия	Овощна градина			0.943	0.664	38.4	Неустанове на	
146.41	Земеделска територия	Овощна градина			2.377	0.145		Стопанисва но от общината	Община Дупница

Имот №	Вид територия	НТП	Кат.	Местност	Площ на имота в дка	Площ за отчуждаване в дка	Дължина на трасето през имота, м	Вид собственост	Име на собственик име презиме и фамилия / име юрид. лице
146.42	Земеделска територия	Пасище		ПЕТРОВ БАИР	4.512	1.112	61.8	Частна	00014642 МИХАЛ ХРИСТОВ МИРКОВ
147.2	Земеделска територия	Зеленчукова градина			0.286	0.123	9.6	Неустанове на	
147.3	Земеделска територия	Зеленчукова градина			0.224	0.030		Неустанове на	
147.4	Земеделска територия	Пасище			4.727	0.428	19.7	Неустанове на	
148.1	Земеделска територия	Дере			8.933	0.161	2.4	Общинска публична	Община Дулница
171.1	Земеделска територия	Ливада			8.484	1.650	83.7	Неустанове на	
171.2	Земеделска територия	Нива			42.096	0.444	22.3	Стопанисва но от общината	Община Дулница
171.3	Земеделска територия	Ливада			22.846	4.536	239.6	Стопанисва но от общината	Община Дулница
173.2	Земеделска територия	Ливада			6.725	1.004	50.4	Неустанове на	
313.24	Земеделска територия	Лозе			0.820	0.148	3.1	Неустанове на	
313.25	Земеделска територия	Лозе			0.493	0.358	22.5	Неустанове на	
313.26	Земеделска територия	Лозе			2.243	0.333	15.9	Неустанове на	
800.1	Земеделска територия	За земеделски труд и отдих (съгласно пар.4 от ЗСПЗЗ)			0.600	0.078		Частна	
800.2	Земеделска територия	Лозе			1.622	0.161	11.7	Частна	
313.68	Земеделска територия	Овощна градина			1.143	0.397	24.1	Неустанове на	
313.70	Земеделска територия	Овощна градина			1.143	0.083		Неустанове на	

Имот №	Вид територия	НТП	Кат.	Местност	Площ на имота в дка	Площ за отчуждаване в дка	Дължина на трасето през имота, м	Вид собственост	Име на собственик име презиме и фамилия / име юрид. лице
801.1	Земеделска територия	За земеделски труд и отдих (съгласно пар.4 от ЗСПЗЗ)			0.036	0.086	5.2	Частна	
801.2	Земеделска територия	Лозе			0.379	0.070		Неустанове на	
801.3	Земеделска територия	Лозе			1.224	0.618	24.9	Частна	
314.3	Земеделска територия	Лозе			0.433	0.190	12.2	Неустанове на	
314.4	Земеделска територия	Лозе		ДРЕНСКАТ А	2.864	0.026		Неустанове на	
314.5	Земеделска територия	За селскостопански, горски, ведомствен път			0.444	0.097	4.4	Общинска публична	Община Дупница
314.10	Земеделска територия	Пасище			0.872	0.002		Неустанове на	
314.11	Земеделска територия	Лозе			1.121	0.273	12.6	Неустанове на	
314.12	Земеделска територия	Лозе			2.157	1.010	51.7	Частна	
314.14	Земеделска територия	Лозе			0.813	0.253	12.9	Неустанове на	
314.15	Земеделска територия	Лозе			0.810	0.047		Неустанове на	
314.26	Земеделска територия	Лозе			0.808	0.172	10.4	Неустанове на	
314.31	Земеделска територия	За земеделски труд и отдих (съгласно пар.4 от ЗСПЗЗ)		БАЛАНОВСКИ РИД	0.606	0.007		Частна	
316.2	Земеделска територия	Пасище			1.560	0.006		Неустанове на	
316.3	Земеделска територия	Зеленчукова градина			2.000	0.522	25.4	Неустанове на	
317.1	Земеделска територия	Пасище			0.994	0.135	7.3	Неустанове на	


Имот №	Вид територия	НТП	Кат.	Местност	Площ на имота в дка	Площ за отчуждаване в дка	Дължина на трасето през имота, м	Вид собственост	Име на собственик име презиме и фамилия / име юрид. лице
317.3	Земеделска територия	Лозе	7		0.896	0.008		Частна	
317.4	Земеделска територия	Лозе			1.099	0.529	27.1	Неустанове на	
317.5	Земеделска територия	Лозе			0.448	0.364	20.7	Неустанове на	
317.6	Урбанизира на територия	Ниско застрояване (до 10 м)		КАДРЪМО	1.404	0.024		Частна	4512172927 ГЕОРГИ ЙОРДАНОВ ГЕОРГИЕВ
317.8	Земеделска територия	Пасище			0.750	0.007		Неустанове на	
317.10	Земеделска територия	Лозе			0.300	0.125	5.6	Неустанове на	
318.8	Земеделска територия	Овощна градина			2.212	0.061		Неустанове на	
318.19	Земеделска територия	Лозе			1.980	0.345	16.9	Неустанове на	
318.22	Земеделска територия	Лозе			3.146	0.636	31.5	Неустанове на	
318.23	Земеделска територия	Лозе		ЕЛЕЗ ДЕРЕ	2.368	0.599	30.1	Частна	
318.24	Земеделска територия	Лозе			2.600	0.900	48.1	Неустанове на	
318.25	Земеделска територия	Лозе			4.015	1.231	62.0	Неустанове на	
318.27	Земеделска територия	Пасище			0.690	0.063		Неустанове на	
319.1	Земеделска територия	Лозе			2.330	1.025	62.3	Неустанове на	
319.28	Земеделска територия	Лозе			2.511	0.183		Частна	
319.29	Земеделска територия	Лозе			1.318	0.450	29.1	Частна	1893 ХРИСТИНА АНГЕЛОВА ВОДЕНИЧАРОВА
319.30	Земеделска територия	Лозе			2.145	0.932	46.8	Частна	

Имот №	Вид територия	НТП	Кат.	Местност	Площ на имота в дка	Площ за отчуждаване в дка	Дължина на трасето през имота, м	Вид собственост	Име на собственик име презиме и фамилия / име юрид. лице
319.32	Земеделска територия	Лозе			1.865	0.432	23.1	Частна	
327.1	Земеделска територия	Пасище			17.585	3.161	168.2	Частна	
332.1	Земеделска територия	Нива	8		1.950	1.157	62.9	Частна	6891 ДИМИТЪР СОТИРОВ МИТОВ
332.2	Земеделска територия	Нива	6	БЕЛЕЗ ДЕРЕ	2.499	0.013	8.1	Частна	4345 НИКОЛА АТАНАСОВ БЕЛЪОВСКИ
333.1	Земеделска територия	Овощна градина			1.207	0.594	32.1	Частна	6891 ДИМИТЪР СОТИРОВ МИТОВ
333.3	Земеделска територия	Овощна градина			5.498	0.511	23.1	Частна	5350 БОРИС МИТЕВ САНТЕВ И КИРИЛ САНТЕВ
334.2	Земеделска територия	Зеленчукова градина	8		1.227	0.178		Частна	54 ИВАН СТОЯНОВ ТАСЕВ
334.3	Земеделска територия	Зеленчукова градина			1.736	0.154	4.1	Неустановена	
334.6	Земеделска територия	За селскостопански, горски, ведомствен път			0.641	0.077	4.4	Общинска публична	Община Дупница
334.10	Земеделска територия	Зеленчукова градина			5.326	1.378	69.1	Неустановена	
334.11	Земеделска територия	Зеленчукова градина			3.387	0.709	35.4	Неустановена	
334.18	Земеделска територия	Пасище			0.820	0.056	2.8	Неустановена	
334.22	Земеделска територия	Пасище			2.619	0.246	12.2	Стопанисвана от общината	Община Дупница
334.26	Земеделска територия	Зеленчукова градина			3.388	0.005		Неустановена	
334.27	Земеделска територия	Зеленчукова градина			1.736	0.929	51.9	Неустановена	
338.33	Земеделска територия	Зеленчукова градина			3.598	0.234	3.3	Неустановена	
338.24	Земеделска територия	Зеленчукова градина			5.761	0.132	5.7	Неустановена	

Имот №	Вид територия	НТП	Кат.	Местност	Площ на имота в дка	Площ за отчуждаване в дка	Дължина на трасето през имота, м	Вид собственост	Име на собственик име презиме и фамилия / име юрид. лице
338.25	Земеделска територия	Зеленчукова градина			0.733	0.437	33.5	Частна	
338.32	Земеделска територия	Пасище			5.906	0.398	20.9	Неустановена	
410.29	Земеделска територия	Пасище	7		7.168	1.889	94.4	Частна	773 КРУМ ХРИСТОВ ЯНАКИЕВ
410.30	Земеделска територия	Пасище	7		6.607	1.634	85.7	Частна	151 СТЕФАН ДИМИТРОВ СУЛЪОВ
410.31	Земеделска територия	Пасище	7		6.352	1.570	78.5	Частна	110 СТАНКЕ ПЕТРОВ МИХАЙЛОВ
410.32	Земеделска територия	Пасище	7		6.500	1.056	52.8	Частна	5195 СЛАВКА ДИМИТРОВА
410.33	Земеделска територия	Пасище	7		5.775	0.630	30.1	Частна	ОГНЕНСКА 5532 АСЕН ВАСИЛЕВ ГЕОРГИЕВ
410.34	Земеделска територия	Пасище	7		5.402	0.001		Частна	224 ИВАН КОСТАДИНОВ ПАСПАЛЕВ
410.78	Земеделска територия	За селскостопански, горски, ведомствен път			0.992	0.240	13.4	Общинска публична	Община Дупница
506.4	Земеделска територия	За селскостопански, горски, ведомствен път			2.799	0.080	4.0	Общинска публична	Община Дупница
506.5	Земеделска територия	Друг вид нива			4.000	1.112	66.7	Неустановена	
506.6	Земеделска територия	За селскостопански, горски, ведомствен път			1.394	0.084	4.2	Общинска публична	Община Дупница
506.7	Земеделска територия	Друг вид нива			1.000	0.222		Неустановена	
506.18	Земеделска територия	Друг вид нива			4.000	1.121	56.2	Неустановена	
506.35	Земеделска територия	Друг вид нива			6.001	2.176	108.8	Неустановена	
510.3	Земеделска територия	За селскостопански, горски, ведомствен път			2.620	0.228		Общинска публична	Община Дупница
612.20	Урбанизирани територия	За друг обществен обект, комплекс			13.083	0.856	48.1	Общинска частна	Община Дупница

Имот №	Вид територия	НТП	Кат.	Местност	Площ на имота в дка	Площ за отчуждаване в дка	Дължина на трасето през имота, м	Вид собственост	Име на собственик име презиме и фамилия / име юрид. лице
784.6	Земеделска територия	За земеделски труд и отдих (съгласно пар.4 от ЗСПЗЗ)			4.073	1.705	85.3	Частна	
784.9	Земеделска територия	За земеделски труд и отдих (съгласно пар.4 от ЗСПЗЗ)			1.728	0.724	36.5	Частна	
784.10	Земеделска територия	За земеделски труд и отдих (съгласно пар.4 от ЗСПЗЗ)			0.362	0.254	15.4	Неустанове на	
837.2	Земеделска територия	За земеделски труд и отдих (съгласно пар.4 от ЗСПЗЗ)			1.000	0.043		Неустанове на	
837.3	Земеделска територия	За земеделски труд и отдих (съгласно пар.4 от ЗСПЗЗ)			0.517	0.173	5.1	Неустанове на	
837.21	Земеделска територия	За земеделски труд и отдих (съгласно пар.4 от ЗСПЗЗ)			0.935	0.054	1.9	Неустанове на	
837.24	Земеделска територия	За земеделски труд и отдих (съгласно пар.4 от ЗСПЗЗ)			0.830	0.605	31.2	Частна	
837.25	Земеделска територия	Лозе			11.211	1.130	57.6	Неустанове на	
837.28	Земеделска територия	За селскостопански, горски, ведомствен път			1.201	0.120	5.9	Общинска публична	Община Дупница
837.44	Земеделска територия	За селскостопански, горски, ведомствен път			0.035	0.035	3.0	Общинска публична	Община Дупница
837.26	Земеделска територия	За земеделски труд и отдих (съгласно пар.4 от ЗСПЗЗ)			1.032	0.514	25.4	Неустанове на	
837.27	Земеделска територия	За земеделски труд и отдих (съгласно пар.4 от ЗСПЗЗ)			0.800	0.389	19.5	Частна	


Имот №	Вид територия	НТП	Кат.	Местност	Площ на имота в дка	Площ за отчуждаване в дка	Дължина на трасето през имота, м	Вид собственост	Име на собственик име презиме и фамилия / име юрид. лице
837.50	Земеделска територия	За земеделски труд и отдиш (съгласно пар.4 от ЗСПЗЗ)			0.961	0.191	9.5	Частна	
Общо:					4216.608	133.201	6747.3		



БАЛАНС НА ТЕРИТОРИЯТА ПО НТП


ЕКАТТЕ 68789 - гр. Дупница

№	Нов начин на трайно ползване	Площ за отчуждаване
1	Ниско застрояване (до 10 м)	0.492
2	Средно застрояване (от 10 до 15 м)	0.022
3	Високо застрояване (над 15 м)	0.034
4	Комплексно застрояване	0.234
5	За друг вид застрояване	0.323
6	За друг обществен обект, комплекс	0.856
7	Гробищен парк	4.239
8	За земеделски труд и отдих (съгласно пар.4 от ЗСПЗЗ)	7.525
9	За второстепенна улица	3.243
10	За път от републиканската пътна мрежа	0.878
11	За местен път	0.516
12	За селскостопански, горски, ведомствен път	6.245
13	За бензиностанция, газостанция	0.469
14	За друг поземлен имот за движение и транспорт	0.926
15	Нива	15.976
16	Зеленчукова градина	7.010
17	Неизползвана нива (угар, орница)	3.714
18	Друг вид нива	7.341
19	Овощна градина	5.915
20	Лозе	23.151
21	Друг вид трайно насаждение	1.084
22	Ливада	7.190
23	Друг вид ливада	2.816
24	Пасище	20.396
25	Друг вид дървопроизводителна гора	1.285
26	Друг вид недървопроизводителна горска площ	9.279
27	Незастроен имот за жилищни нужди	0.494
28	За ремонт и поддръжка на транспортни средства	0.768
29	Комплексно застрояване	0.012
30	Водно течение, река	0.147
31	Дере	0.619
Общо:		133.201



**БАЛАНС НА ТЕРИТОРИЯТА ПО ВИД
СОБСТВЕНОСТ**


№	Вид собственост	Площ за отчужда ване
	Неустановена	54.328
	Държавна публична	1.786
	Държавна частна	6.955
	Общинска публична	14.823
	Общинска частна	8.969
	Частна	35.097
	Стопанисвано от общината	11.243
Общо:		133.201 дка



БАЛАНС НА ТЕРИТОРИЯ ПО ВИД ТЕРИТОРИЯ

ЕКАТТЕ 68789 - гр. Дупница


№	Вид територия	Площ за отчуждаване
1	1 Урбанизирана територия	13.090
2	2 Територия за транспорт	2.320
3	3 Земеделска територия	107.078
4	4 Горска територия	10.564
5	5 Територия заета от води и водни обекти	0.147
Общо:		133.201 дка



БАЛАНС НА ТЕРИТОРИЯТА ПО КАТЕГОРИЯ НА
ЗЕМЯТА

ЕКАТТЕ 68789 - гр. Дупница

№	Категория земя	Площ за отчужда ване
1	Без категория	119.150
2	IV	0.332
3	VI	1.221
4	VII	9.163
5	VIII	3.334
Общо:		133.201



РЕГИСТЪР НА ЗАСЕГНАТИТЕ ИМОТИ ОТ ТРАСЕТО НА ВЪЗДУШЕН ЕЛЕКТРОПРОВОД 20 KV

ЕКАТТЕ - 02350 - с. Баланово, общ. Дулница

Имот №	Вид територия	НТП	Кат.	Местност	Площ на имота в дка	Площ за отчуждаване в дка	Дължина на трасето в м	Вид собственост	Име на собственик име презиме и фамилия / име юрид. лице
38.83	Територия за транспорт	За местен път			27.939	0.807	38.5	Общинска публична	Община Дулница
36.58	Земеделска територия	За селскостопански, горски, ведомствен път			1.800	0.279	15.5	Общинска публична	Община Дулница
38.981	Територия за транспорт	За автомагистрала			129.277	7.523	376.1	Държавна публична	Държавата
121.73	Територия за транспорт	За местен път			3.593	0.387	19.4	Общинска публична	Община Дулница
36.104	Води и водни обекти	За друг вид водно течение, водна площ, съоръжение			3.820	0.028		Общинска публична	Община Дулница
121.129	Територия за транспорт	За друг поземлен имот за движение и транспорт			19.395	2.474	121.4	Държавна публична	Държавата
38.136	Земеделска територия	За селскостопански, горски, ведомствен път			0.673	0.235	11.3	Общинска публична	Община Дулница
36.156	Земеделска територия	За селскостопански, горски, ведомствен път			3.200	0.118	4.4	Общинска публична	Община Дулница
38.161	Земеделска територия	За селскостопански, горски, ведомствен път			0.186	0.035		Общинска публична	Община Дулница
36.1	Земеделска територия	Нива	VII	ТЪПАНО	1.483	0.816	44.0	Частна	1044 н-ци на ТОДОР ДИМИТРОВ ПЕПЕЛДЖИЙСКИ
36.2	Земеделска територия	Нива	VII	ТЪПАНО	1.499	0.587	29.4	Частна	1035 н-ци на СТЕФАН ДИМИТРОВ ПЕПЕЛДЖИЙСКИ
36.3	Земеделска територия	Овощна градина	VII	ТЪПАНО	2.520	0.924	46.2	Частна	0608172820 МАЛИН ДИМИТРОВ ПЕПЕЛДЖИЙСКИ

РЕГИСТЪР НА ЗАСЕГНАТИТЕ ИМОТИ ОТ ТРАСЕТО НА ВЪЗДУШЕН ЕЛЕКТРОПРОВОД 20 KV

ЕКАТТЕ - 02350 - с. Баланово, общ. Дулница

Имот №	Вид територия	НТП	Кат.	Местност	Площ на имота в дка	Площ за отчуждаване в дка	Дължина на трасето в м	Вид собственост	Име на собственик име презиме и фамилия / име юрид. лице
36.4	Земеделска територия	Нива	VII	БИНЕКА	2.503	0.950	47.5	Частна	1465 н-ци на ИВАН ДИМИТРОВ ПЕПЕЛДЖИЙСКИ
36.6	Земеделска територия	Нива	VII	ПОД ДРУМО	2.996	0.803	40.4	Частна	3106 н-ци на ИВАН МИНЧЕВ АТОВ
36.7	Земеделска територия	Нива	VII	ТЪПАНО	0.998	0.242	16.4	Частна	204 н-ци на КОСТАДИН ГЕОРГИЕВ ТЕРЗИЙСКИ
36.8	Земеделска територия	Нива	VII	ТЪПАНО	4.000	0.091		Частна	5821 н-ци на БОРИС ГЕОРГИЕВ ТЕРЗИЙСКИ
36.16	Земеделска територия	Нива	VII	ТЪПАНО	2.400	0.029		Частна	5855 н-ци на СТОИЛ ДИМИТРОВ СПАСОВ
36.19	Земеделска територия	Нива	III	ТЪПАНО	2.016	0.825	43.5	Частна	7607232893 ВЕСЕЛА СТЕФАНОВА АЛЕКСАНДРОВА
36.20	Земеделска територия	Нива	III	ТЪПАНО	1.800	0.546	29.6	Частна	88 н-ци на АЛЕКСАНДЪР СТАНКЕВ СПАСОВ
36.22	Земеделска територия	Нива	III	ВАЛОГО	2.006	0.046		Частна	1501222851 РУМЯНА СОТИРОВА ПЛАЧИЙСКА
36.23	Земеделска територия	Нива	VII	ТЪПАНО	13.994	1.650	80.4	Частна	2197 н-ци на ИЛИЯ КОТЕВ ГРОЗДЕНИН
36.27	Земеделска територия	Нива	VII	ВАЛОГО	5.324	0.797	38.4	Частна	5846 н-ци на СИМЕОН ПЕТРОВ ПЛАЧИЙСКИ
36.28	Земеделска територия	Нива	VII	ТЪПАНО	3.155	0.100		Частна	5826 н-ци на АСЕН ИВАНОВ ДЖЕРМАНСКИ
36.32	Земеделска територия	Нива	VII	ТЪПАНО	2.410	1.050	57.2	Частна	4871 н-ци на СЕРАФИМ ДИМИТРОВ СПАСОВ
37.15	Земеделска територия	Нива	VII	НА ДРУМО	3.732	0.827	47.2	Частна	1474 н-ци на ХРИСТО МАНОЛОВ ПЛАЧИЙСКИ 1474 н-ци на ХРИСТО МАНОЛОВ ПЛАЧИЙСКИ

РЕГИСТЪР НА ЗАСЕГНАТИТЕ ИМОТИ ОТ ТРАСЕТО НА ВЪЗДУШЕН ЕЛЕКТРОПРОВОД 20 KV


ЕКАТТЕ - 02350 - с. Баланово, общ. Дулница

Имот №	Вид територия	НТП	Кат.	Местност	Площ на имота в дка	Площ за отчуждаване в дка	Дължина на трасето в м	Вид собственост	Име на собственик име презиме и фамилия / име юрид. лице
37.19	Земеделска територия	Нива	VII	ВАЛОГО	0.650	0.196	10.2	Частна	4884 н-ци на ИЛИЯ АТАНАСОВ И АНГЕЛИНА ПЕТКОВИ 4884 н-ци на ИЛИЯ АТАНАСОВ И АНГЕЛИНА ПЕТКОВИ
37.21	Земеделска територия	Нива	VII	АНТОВА КОРИЯ	0.748	0.477	26.4	Частна	384 н-ци на ПЕТЪР ГЕОРГИЕВ БЕЛЪОВ 384 н-ци на ПЕТЪР ГЕОРГИЕВ БЕЛЪОВ
38.7	Земеделска територия	Лозе	VI	ДАНИ ВАЛОГ	0.121	0.035	2.3	Частна	4905 н-ци на БОРИС МИТЕВ ПРЪШКОВ 4905 н-ци на БОРИС МИТЕВ ПРЪШКОВ
38.56	Земеделска територия	Ливада	VI	ВАЛОГО	1.116	0.199	5.8	Частна	5852 н-ци на ТОДОР СТОИЧКОВ ЩЪРБЕВ
38.13	Земеделска територия	Ливада	VI	КРУШОВИЦА	0.499	0.489	35.2	Частна	2601312884 ВАСИЛ ДИМИТРОВ ГОРОВ
38.14	Земеделска територия	Ливада	VI	КРУШОВИЦА	0.501	0.002		Частна	1907082828 АСЕН ДИМИТРОВ ГОРОВ
38.48	Земеделска територия	Лозе	VI	АРНАУТСКА ПЪТЕКА	1.684	0.225	6.4	Частна	4918 н-ци на СТАНКЕ КОСТОВ ПОПСТОИЛОВ 4918 н-ци на СТАНКЕ КОСТОВ
6.57	Земеделска територия	За селскостолански, горски, ведомствен път			2.912	0.017	4.3	Общинска публична	Община Дулница
6.2	Земеделска територия	Ливада	VII		3.460	0.041	10.2	Общинска частна	Община Дулница
5.2	Земеделска територия	Друг вид земеделска земя	VII		53.095	0.022	5.5	Общинска частна	Община Дулница

РЕГИСТЪР НА ЗАСЕГНАТИТЕ ИМОТИ ОТ ТРАСЕТО НА ВЪЗДУШЕН ЕЛЕКТРОПРОВОД 20 KV

ЕКАТТЕ - 02350 - с. Баланово, общ. Дулиница

Имот №	Вид територия	НТП	Кат.	Местност	Площ на имота в дка	Площ за отчуждаване в дка	Дължина на трасето в м	Вид собственост	Име на собственик име презиме и фамилия / име юрид. лице	
5.54	Територия за транспорт	За друг поземлен имот за движение и транспорт			33.992	0.073	18.3	Държавна публична	Държавата	
Общо:								341.488	23.945	1231.4




БАЛАНС НА ТЕРИТОРИЯТА ПО КАТЕГОРИЯ
ЗЕМЯ

ЕКАТТЕ - 02350-с. Баланово

№	Категория земя	Площ за отчужда ване
1	Без категория	11.976
2	III Трета	1.417
3	VI Шеста	0.950
4	VII Седма	9.602
Общо:		23.945


дка



БАЛАНС НА ТЕРИТОРИЯТА ПО ВИД СОБСТВЕНОСТ

ЕКАТТЕ - 02350-с. Баланово

№	Вид собственост	Площ за отчуждаване
	1 Държавна публична	10.070
	3 Общинска публична	1.906
	Общинска частна	0.063
	5 Частна	11.906
Общо:		23.945 дка



БАЛАНС НА ТЕРИТОРИЯТА ПО ВИД ТЕРИТОРИЯ

ЕКАТТЕ - 02350-с. Баланово

№	Вид територията	Площ за отчуждаване
1	2 Територия за транспорт	11.264
2	3 Земеделска територия	12.653
3	5 Води и водни обекти	0.028
Общо:		23.945 дка

